



Heilbronner Höhenweg_2

Typ: **Hufeisen**
Etappen: **3**
Länge: **26.31 km**
Zeitraum: .. - ..

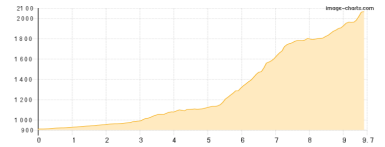
Gehzeit: **14:49 Stunden**
Aufstieg: **2177 Hm**
Abstieg: **2101 Hm**

Etappe 1

Faistenoy - Rappenseehütte

Wandern - 1211 Hm Aufstieg - 47 Hm Abstieg - **05:25** Stunden Gehzeit - 9.7 km Strecke

Faistenoy 913m - Rappenseehütte 2091m

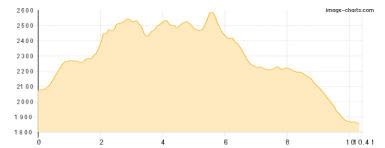


Etappe 2

Rappenseehütte - Mädelegabel - Kemptner Hütte

Wandern - 906 Hm Aufstieg - 1123 Hm Abstieg - **06:35** Stunden Gehzeit - 10.41 km Strecke

Rappenseehütte 2091m - Mädelegabel 2644m - Kemptner Hütte 1845m

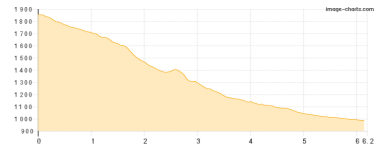


Etappe 3

Kemptner Hütte - Spielmannsau

Wandern - 60 Hm Aufstieg - 931 Hm Abstieg - **02:50** Stunden Gehzeit - 6.2 km Strecke

Kemptner Hütte 1845m - Spielmannsau 986m





Heilbronner Höhenweg_2

Mögliche Unterkünfte

Rappenseehütte 2091 m, DAV, Dusche: ja, Tel: +49 8322 700155, Schlafplätze: 342

Kemptner Hütte 1845 m, DAV, Dusche: k.A., Tel: +49 8322 700152, Schlafplätze: 285