



# Tegernsee 2019

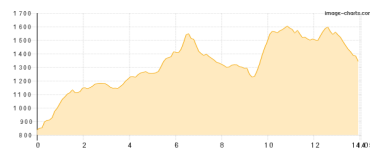
Typ: **Hufeisen** Gehzeit: **29:01 Stunden**  
Etappen: **4** Aufstieg: **4189 Hm**  
Länge: **52.29 km** Abstieg: **4264 Hm**  
Zeitraum: .. - ..

## Etappe 1

**Sonnenbichl - Zwergelberg - Waxelmosseck - Waxelmoss Alm - Auer Alm - Fockenstein - ... - Lenggriese**

Wandern - 1475 Hm Aufstieg - 970 Hm Abstieg - **08:35** Stunden Gehzeit - 14.05 km Strecke

Sonnenbichl 834m - Zwergelberg 1113m - Waxelmosseck 1135m - Waxelmoss Alm 1185m - Auer Alm 1269m  
- Fockenstein 1564m - Neuhütteneck 1408m - Hirschtalsattel 1226m - Lenggrieser Hütte 1338m

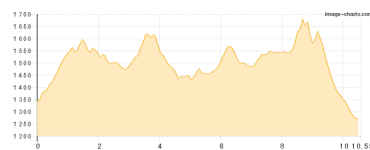


## Etappe 2

**Lenggrieser Hütte - Seekarkreuz - Mariaeck - Schönberg - Sonnberg [BY] - ... - Buchstein Haus**

Wandern - 1008 Hm Aufstieg - 1076 Hm Abstieg - **06:50** Stunden Gehzeit - 10.59 km Strecke

Lenggrieser Hütte 1338m - Seekarkreuz 1601m - Mariaeck 1469m - Schönberg 1620m - Sonnberg 1573m -  
Roßsteinnadel 1600m - Roßstein 1698m - Roßstein 1698m - Buchstein 1701m - Buchsteinhütte 1271m

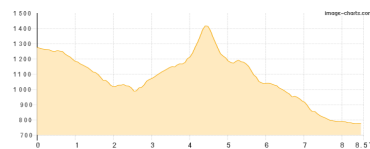


## Etappe 3

**Buchstein Haus - Leonhardstein - Kreuth**

Wandern - 543 Hm Aufstieg - 1042 Hm Abstieg - **05:00** Stunden Gehzeit - 8.57 km Strecke

Buchsteinhütte 1271m - Leonhardstein 1452m - Kreuth 787m

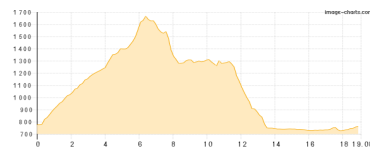


## Etappe 4

**Kreuth - Hirschberg - Ringspitz - Rottach-Egern - Tegernsee**

Wandern - 1163 Hm Aufstieg - 1176 Hm Abstieg - **08:35** Stunden Gehzeit - 19.08 km Strecke

Kreuth 787m - Hirschberg (Miesbach) 1670m - Ringspitz 1293m - Rottach-Egern 736m - Tegernsee 759m





# Tegernsee 2019

## Mögliche Unterkünfte

Waxelmoss Alm 1185 m, AV: k.A., Dusche: k.A., Schlafplätze: -

Auer Alm 1269 m, AV: k.A., Dusche: k.A., Schlafplätze: -

Lenggrieser Hütte 1338 m, DAV, Dusche: k.A., Tel: +49 8042 5633096, Schlafplätze: 50

Buchsteinhütte 1271 m, AV: k.A., Dusche: k.A., Schlafplätze: -