



VENEDIGER HÖHENWEG CAF STRASBOURG 2019

Typ: **Strecke**
Etappen: **8**
Länge: **99.33 km**
Zeitraum: **.. - ..**

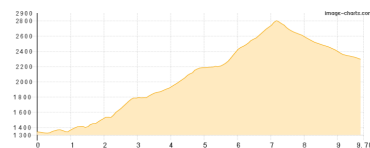
Gehzeit: **57:46 Stunden**
Aufstieg: **8574 Hm**
Abstieg: **8390 Hm**

Etappe 1

Hinterbichl - Lasörlinghütte

Wandern - 1542 Hm Aufstieg - 594 Hm Abstieg - **07:35** Stunden Gehzeit - 9.78 km Strecke

Hinterbichl 1333m - Lasörlinghütte 2293m

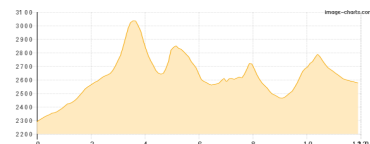


Etappe 2

Lasörlinghütte - Lasörling - Neue Reichenberger Hütte

Hochalpin - 1485 Hm Aufstieg - 1206 Hm Abstieg - **08:50** Stunden Gehzeit - 12.01 km Strecke

Lasörlinghütte 2293m - Lasörling 3098m - Neue Reichenberger Hütte 2586m

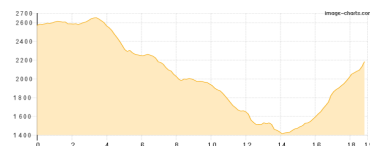


Etappe 3

Neue Reichenberger Hütte - Daberlenke - Essener-Rostocker Hütte

Wandern - 1067 Hm Aufstieg - 1435 Hm Abstieg - **08:50** Stunden Gehzeit - 19 km Strecke

Neue Reichenberger Hütte 2586m - Daberlenke 2657m - Essener-Rostocker Hütte 2208m



Etappe 4

Essener-Rostocker Hütte - Türmljoch - Johannishütte

Wandern - 620 Hm Aufstieg - 706 Hm Abstieg - **04:20** Stunden Gehzeit - 7.14 km Strecke

Essener-Rostocker Hütte 2208m - Türmljoch 2772m - Johannishütte 2121m



Etappe 5

Johannishütte - Eisseehütte - Bonn-Matreier Hütte

Wandern - 1462 Hm Aufstieg - 847 Hm Abstieg - **08:10** Stunden Gehzeit - 12.81 km Strecke

Johannishütte 2121m - Eisseehütte 2521m - Bonn-Matreier Hütte 2745m



Etappe 6

Bonn-Matreier Hütte - Badener Hütte

Wandern - 704 Hm Aufstieg - 819 Hm Abstieg - **05:10** Stunden Gehzeit - 9.2 km Strecke

Bonn-Matreier Hütte 2745m - Badener Hütte 2608m





VENEDIGER HÖHENWEG CAF STRASBOURG 2019

Etappe 7

Badener Hütte - Neue Prager Hütte

Wandern - 738 Hm Aufstieg - 562 Hm Abstieg - **04:35** Stunden Gehzeit - 7.85 km Strecke

Badener Hütte 2608m - Neue Prager Hütte 2796m

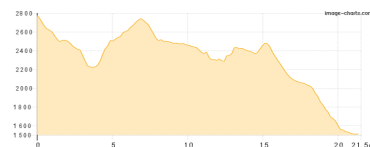


Etappe 8

Neue Prager Hütte - St- Pöltnner Hütte - Matreier Tauernhaus

Wandern - 956 Hm Aufstieg - 2221 Hm Abstieg - **10:20** Stunden Gehzeit - 21.54 km Strecke

Neue Prager Hütte 2796m - St. Pöltnner Hütte 2481m - Matreier Tauernhaus 1511m





VENEDIGER HÖHENWEG CAF STRASBOURG 2019

Mögliche Unterkünfte

Lasörlinghütte 2293 m, privat, Dusche: ja, Tel: +43 664 9758899, Schlafplätze: 65

Neue Reichenberger Hütte 2586 m, ÖAV, Dusche: ja, Tel: +43 4873 5580, mobil: +49 15156049308, Schlafplätze: 60

Essener-Rostocker Hütte 2208 m, DAV, Dusche: ja, Tel: +43 4877 5101, mobil: +43 660 7678426, Schlafplätze: 110

Johannishütte 2121 m, DAV, Dusche: k.A., Tel: +43 4877 5150, Schlafplätze: 50

Eisseehütte 2521 m, privat, Dusche: ja, Tel: +43 720 222101, mobil: +43 6664 4606459, Schlafplätze: 45

Bonn-Matreier Hütte 2745 m, DAV, Dusche: k.A., Tel: +43 4874 5577, mobil: +43 664 3481006, Schlafplätze: 58

Badener Hütte 2608 m, ÖAV, Dusche: k.A., Tel: +43 664 9155666, Schlafplätze: 56

Neue Prager Hütte 2796 m, DAV, Dusche: k.A., Tel: +43 4875 8840, mobil: +43 664 6304186, Schlafplätze: 90

St. Pöltner Hütte 2481 m, ÖAV, Dusche: k.A., Tel: +43 6562 6265, mobil: +43 664 633 6120, Schlafplätze: 67

Matreier Tauernhaus 1511 m, ÖAV, Dusche: ja, Tel: +43 4875 8811, Schlafplätze: 60

Persönliche Anmerkungen

Groupe de 8 personnes encadré par Laurence et André, tous deux initiateurs en rando pedestre du CAF Strasbourg.