



# Karnischer Höhenweg (ganz)

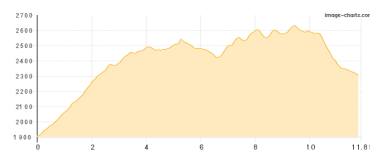
Typ:	<b>Hufeisen</b>	Gehzeit:	<b>70:27 Stunden</b>
Etappen:	<b>8</b>	Aufstieg:	<b>9477 Hm</b>
Länge:	<b>138.12 km</b>	Abstieg:	<b>10721 Hm</b>
Zeitraum:	<b>30.07.2019 - 06.08.2019</b>		

**Etappe 1** 30.07.2019 Dienstag

**KH-Etappe1: Leckfeldalm - Obstansersee-Hütte**

Wandern - 1055 Hm Aufstieg - 663 Hm Abstieg - **06:20** Stunden Gehzeit - 11.89 km Strecke

Leckfeldalm 1900m - Obstansersee-Hütte 2300m

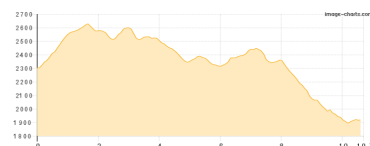


**Etappe 2** 30.07.2019 Dienstag

**KH-Etappe2: Obstansersee-Hütte - Porzehütte**

Wandern - 732 Hm Aufstieg - 1107 Hm Abstieg - **06:00** Stunden Gehzeit - 10.7 km Strecke

Obstansersee-Hütte 2300m - Porzehütte 1930m



**Etappe 3** 31.07.2019 Mittwoch

**KH-Etappe3: Porzehütte - Hochweißsteinhaus**

Wandern - 1233 Hm Aufstieg - 1313 Hm Abstieg - **08:50** Stunden Gehzeit - 17.03 km Strecke

Porzehütte 1930m - Hochweißsteinhaus 1868m



**Etappe 4** 01.08.2019 Donnerstag

**KH-Etappe4: Hochweißsteinhaus - Wolayerseehütte**

Wandern - 1126 Hm Aufstieg - 1015 Hm Abstieg - **07:35** Stunden Gehzeit - 14.29 km Strecke

Hochweißsteinhaus 1868m - Wolayerseehütte 1967m



**Etappe 5** 03.08.2019 Samstag

**KH-Etappe5: Wolayerseehütte - Zollnersee Hütte**

Wandern - 2010 Hm Aufstieg - 2237 Hm Abstieg - **13:50** Stunden Gehzeit - 21.4 km Strecke

Wolayerseehütte 1967m - Zollnersee Hütte 1750m

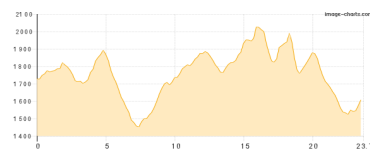


**Etappe 6** 04.08.2019 Sonntag

**KH-Etappe6: Zollnersee Hütte - Alpenhof Plattner**

Wandern - 1522 Hm Aufstieg - 1656 Hm Abstieg - **11:20** Stunden Gehzeit - 23.7 km Strecke

Zollnersee Hütte 1750m - Alpenhof Plattner 1600m





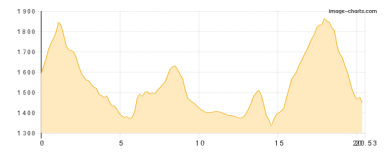
## Karnischer Höhenweg (ganz)

**Etappe 7** 05.08.2019 Montag

**KH-Etappe7:Alpenhof Plattner - Rifugio Nordio-Deffar (Dolinzaalm)**

Wandern - 1275 Hm Aufstieg - 1431 Hm Abstieg - **09:40** Stunden Gehzeit - 20.53 km Strecke

Alpenhof Plattner 1600m - Rifugio Nordio-Deffar 1435m

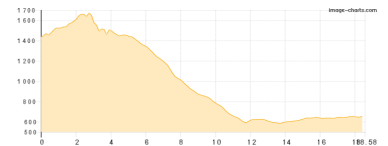


**Etappe 8** 06.08.2019 Dienstag

**KH-Etappe8:Rifugio Nordio-Deffar - Unterthörl**

Wandern - 524 Hm Aufstieg - 1299 Hm Abstieg - **06:50** Stunden Gehzeit - 18.58 km Strecke

Rifugio Nordio-Deffar 1435m





## Karnischer Höhenweg (ganz)

### Mögliche Unterkünfte

Leckfeldalm 1900 m, privat, Dusche: k.A., Tel: +43 484 20130, mobil: +43 664 3412813, Schlafplätze: 8

Obstansersee-Hütte 2300 m, ÖAV, Dusche: ja, Tel: +43 4848 5422, mobil: +43 664 1618723, Schlafplätze: 62

Porzehütte 1930 m, ÖAV, Dusche: ja, Tel: +43 664 4038929, mobil: +43 664 3256452, Schlafplätze: 64

Hochweißsteinhaus 1868 m, ÖAV, Dusche: ja, Tel: +43 676 7462886, Schlafplätze: 50

Wolayerseehütte 1967 m, ÖAV, Dusche: ja, Tel: +43 720 346141, Schlafplätze: 64

Zollnersee Hütte 1750 m, ÖAV, Dusche: ja, Tel: +43 676 9602209, mobil: +43 664 1540129, Schlafplätze: 30

Alpenhof Plattner 1600 m, AV: k.A., Dusche: k.A., Schlafplätze: -

Rifugio Nordio-Deffar 1435 m, AV: k.A., Dusche: k.A., Schlafplätze: -