



Mädelswandern_Variante 1

Typ: Gehzeit: **43:54 Stunden**
Etappen: **6** Aufstieg: **6087 Hm**
Länge: **88.89 km** Abstieg: **6081 Hm**
Zeitraum: .. - ..

Etappe 1

Kastelruth - Mahlknechthütte

Wandern - 1201 Hm Aufstieg - 202 Hm Abstieg - **06:20** Stunden Gehzeit - 13.93 km Strecke

Kastelruth 1060m - Mahlknechthütte 2054m

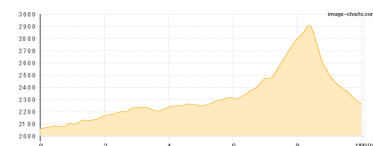


Etappe 2

Mahlknechthütte - Langkofelhütte

Wandern - 966 Hm Aufstieg - 769 Hm Abstieg - **06:00** Stunden Gehzeit - 10.08 km Strecke

Mahlknechthütte 2054m - Langkofelhütte 2253m

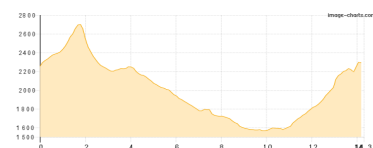


Etappe 3

Langkofelhütte - Toni-Demetz-Hütte - Stevia Hütte

Wandern - 1389 Hm Aufstieg - 1338 Hm Abstieg - **09:05** Stunden Gehzeit - 14.31 km Strecke

Langkofelhütte 2253m - Toni-Demetz-Hütte 2685m - Stevia Hütte 2303m

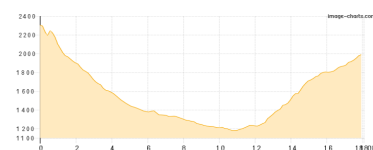


Etappe 4

Stevia Hütte - Dibaita

Wandern - 930 Hm Aufstieg - 1259 Hm Abstieg - **07:55** Stunden Gehzeit - 18.08 km Strecke

Stevia Hütte 2303m - Dibaita 1950m



Etappe 5

Dibaita - Schlernhaus - Tierser Alpl

Wandern - 1335 Hm Aufstieg - 862 Hm Abstieg - **08:05** Stunden Gehzeit - 15.01 km Strecke

Dibaita 1950m - Schlernhaus 2457m - Tierser Alpl 2440m

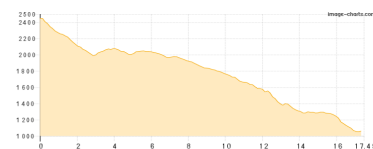


Etappe 6

Tierser Alpl - Kastelruth

Wandern - 266 Hm Aufstieg - 1651 Hm Abstieg - **06:30** Stunden Gehzeit - 17.49 km Strecke

Tierser Alpl 2440m - Kastelruth 1060m





Mädelswandern_Variante 1

Mögliche Unterkünfte

Mahlknechthütte 2054 m, AV: k.A., Dusche: k.A., Schlafplätze: -

Langkofelhütte 2253 m, CAI, Dusche: k.A., Tel: +39 0471 792323, mobil: +39 0335 6279567, Schlafplätze: -

Toni-Demetz-Hütte 2685 m, CAI, Dusche: k.A., Tel: +39 0471 795 050, Schlafplätze: 27

Stevia Hütte 2303 m, AV: k.A., Dusche: k.A., Schlafplätze: -

Dibaita 1950 m, privat, Dusche: ja, Tel: +39 0471 729090, mobil: +39 338 7043585, Schlafplätze: 34

Schlernhaus 2457 m, CAI, Dusche: k.A., Schlafplätze: -

Tierser Alpl 2440 m, privat, Dusche: k.A., Schlafplätze: -