



# Karnischer Höhenweg Alpin

Typ:	<b>Hufeisen</b>	Gehzeit:	<b>35:15 Stunden</b>
Etappen:	<b>5</b>	Aufstieg:	<b>4758 Hm</b>
Länge:	<b>70.62 km</b>	Abstieg:	<b>5139 Hm</b>
Zeitraum:	<b>29.07.2019 - 02.08.2019</b>		

## **Etappe 1** 29.07.2019 Montag

### **KH-Etappe1: Sillian-Obstansersee-Hütte**

Wandern - 1339 Hm Aufstieg - 117 Hm Abstieg - **06:40** Stunden Gehzeit - 13.24 km Strecke

Obstansersee-Hütte 2300m

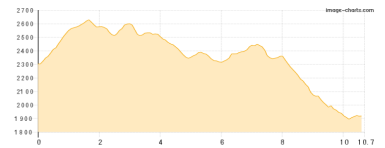


## **Etappe 2** 30.07.2019 Dienstag

### **KH-Etappe2:Obstansersee-Hütte - Porzehütte**

Wandern - 732 Hm Aufstieg - 1107 Hm Abstieg - **06:00** Stunden Gehzeit - 10.7 km Strecke

Obstansersee-Hütte 2300m - Porzehütte 1930m

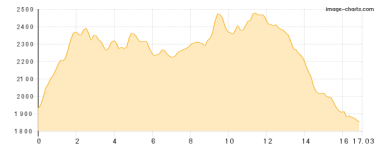


## **Etappe 3** 31.07.2019 Mittwoch

### **KH-Etappe3:Porzehütte - Hochweißsteinhaus**

Wandern - 1233 Hm Aufstieg - 1313 Hm Abstieg - **08:50** Stunden Gehzeit - 17.03 km Strecke

Porzehütte 1930m - Hochweißsteinhaus 1868m

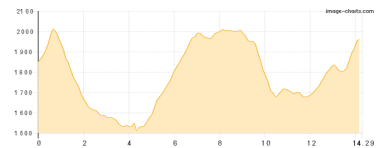


## **Etappe 4** 01.08.2019 Donnerstag

### **KH-Etappe4:Hochweißsteinhaus - Wolayerseehütte**

Wandern - 1126 Hm Aufstieg - 1015 Hm Abstieg - **07:35** Stunden Gehzeit - 14.29 km Strecke

Hochweißsteinhaus 1868m - Wolayerseehütte 1967m

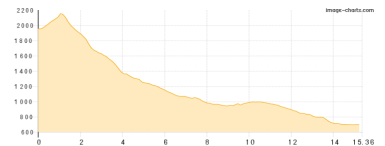


## **Etappe 5** 02.08.2019 Freitag

### **KH-Etappe5:Wolayerseehütte-Kötschach Mauthen**

Wandern - 328 Hm Aufstieg - 1587 Hm Abstieg - **06:10** Stunden Gehzeit - 15.36 km Strecke

Wolayerseehütte 1967m





# Karnischer Höhenweg Alpin

## Mögliche Unterkünfte

Obstansersee-Hütte 2300 m, ÖAV, Dusche: ja, Tel: +43 4848 5422, mobil: +43 664 1618723, Schlafplätze: 62

Porzehütte 1930 m, ÖAV, Dusche: ja, Tel: +43 664 4038929, mobil: +43 664 3256452, Schlafplätze: 64

Hochweißsteinhaus 1868 m, ÖAV, Dusche: ja, Tel: +43 676 7462886, Schlafplätze: 50

Wolayerseehütte 1967 m, ÖAV, Dusche: ja, Tel: +43 720 346141, Schlafplätze: 64