



Dolomiten Rundweg 2019 (7 Tage)

Typ: **Rundtour**
Etappen: **7**
Länge: **98.27 km**
Zeitraum: **.. - ..**

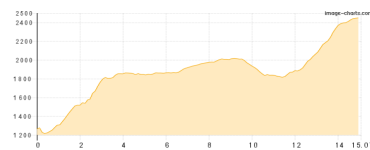
Gehzeit: **55:46 Stunden**
Aufstieg: **7987 Hm**
Abstieg: **8274 Hm**

Etappe 1

St- Ulrich -ST- - Schlernhaus

Wandern - 1592 Hm Aufstieg - 404 Hm Abstieg - **08:10** Stunden Gehzeit - 15.07 km Strecke

St. Ulrich [ST] 1272m - Schlernhaus 2457m

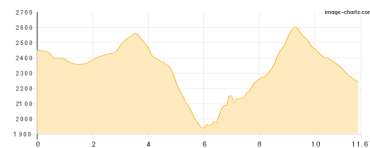


Etappe 2

Schlernhaus nach Vajolet-Hütte

Wandern - 1029 Hm Aufstieg - 1245 Hm Abstieg - **07:25** Stunden Gehzeit - 11.67 km Strecke

Schlernhaus 2457m - Grasleitenhütte 2165m - Vajolet-Hütte 2243m



Etappe 3

Vajolet-Hütte - Kölner Hütte - Rotwandhütte - Gardeccia

Wandern - 1477 Hm Aufstieg - 1762 Hm Abstieg - **10:15** Stunden Gehzeit - 14.17 km Strecke

Vajolet-Hütte 2243m - Kölner Hütte 2337m - Rotwandhütte 2283m - Rifugio Gardeccia 1949m

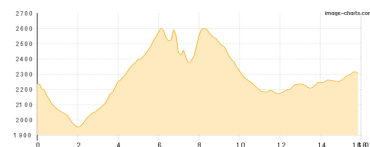


Etappe 4

Gardeccia - Plattkofelhütte

Wandern - 1271 Hm Aufstieg - 1201 Hm Abstieg - **08:40** Stunden Gehzeit - 16.01 km Strecke

Rifugio Gardeccia 1949m - Plattkofelhütte 2300m

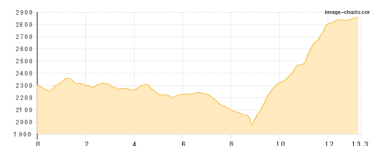


Etappe 5

Plattkofelhütte - Rifugio Valentini - Rifugio Boe

Wandern - 1213 Hm Aufstieg - 653 Hm Abstieg - **07:10** Stunden Gehzeit - 13.37 km Strecke

Plattkofelhütte 2300m - Rifugio Carlo Valentini 2193m - Rifugio Boe 2871m



Etappe 6

Rifugio Boe - Grödner Joch - Puezhütte

Wandern - 943 Hm Aufstieg - 1329 Hm Abstieg - **07:20** Stunden Gehzeit - 12.34 km Strecke

Rifugio Boe 2871m - Grödner Joch 2121m - Puezhütte 2475m





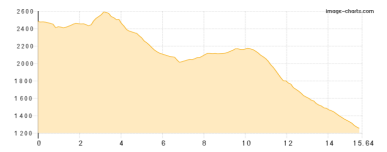
Dolomiten Rundweg 2019 (7 Tage)

Etappe 7

Puezhütte - Regensburger Hütte - St. Ulrich [ST]

Wandern - 462 Hm Aufstieg - 1680 Hm Abstieg - **06:50** Stunden Gehzeit - 15.64 km Strecke

Puezhütte 2475m - Regensburger Hütte 2037m - St. Ulrich [ST] 1272m





Dolomiten Rundweg 2019 (7 Tage)

Mögliche Unterkünfte

Schlernhaus 2457 m, CAI, Dusche: k.A., Schlafplätze: -

Grasleitenhütte 2165 m, CAI, Dusche: k.A., Tel: +39 0471 642103, Schlafplätze: -

Vajolet-Hütte 2243 m, SAT, Dusche: k.A., Schlafplätze: -

Kölner Hütte 2337 m, CAI, Dusche: k.A., Tel: +39 0471 612033, mobil: +39 0335 6563512, Schlafplätze: 60

Rotwandhütte 2283 m, SAT, Dusche: k.A., Schlafplätze: 62

Rifugio Gardeccia 1949 m, AV: k.A., Dusche: k.A., Schlafplätze: -

Plattkofelhütte 2300 m, AV: k.A., Dusche: k.A., Schlafplätze: -

Rifugio Carlo Valentini 2193 m, AV: k.A., Dusche: k.A., Schlafplätze: -

Rifugio Boe 2871 m, SAT, Dusche: k.A., Schlafplätze: -

Puezhütte 2475 m, CAI, Dusche: k.A., Tel: +39 0474 646427, Schlafplätze: 85

Regensburger Hütte 2037 m, CAI, Dusche: k.A., Tel: +39 0471 796307, Schlafplätze: -