



# Schweiz 2015

Typ: **Rundtour**  
Etappen: **3**  
Länge: **32.3 km**  
Zeitraum: .. - ..

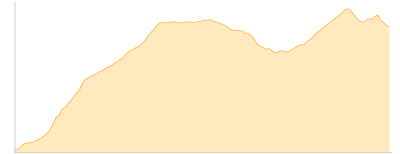
Gehzeit: **16:44 Stunden**  
Aufstieg: **2377 Hm**  
Abstieg: **2377 Hm**

## Etappe 1

### Engelberg - Brunnihütte - Walenalp - Alp Oberfeld

Wandern - 1273 Hm Aufstieg - 464 Hm Abstieg - **06:40** Stunden Gehzeit - 11.98 km Strecke

Engelberg 1003m - Brunnihütte 1860m - Walenalp 1670m - Alp Oberfeld 1826m

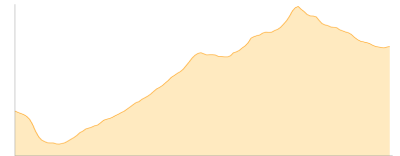


## Etappe 2

### Alp Oberfeld - Rugghubelhütte

Wandern - 1064 Hm Aufstieg - 601 Hm Abstieg - **06:10** Stunden Gehzeit - 11.6 km Strecke

Alp Oberfeld 1826m - Rugghubelhütte 2290m




## Etappe 3

### Rugghubelhütte - Engelberg

Wandern - 40 Hm Aufstieg - 1312 Hm Abstieg - **03:50** Stunden Gehzeit - 8.72 km Strecke

Rugghubelhütte 2290m - Engelberg 1003m





## Schweiz 2015

### Mögliche Unterkünfte

Brunnihütte 1860 m, SAC, Dusche: ja, Tel: +41 41 637 37 32, Schlafplätze: -

Walenalp 1670 m, AV: k.A., Dusche: k.A., Schlafplätze: -

Alp Oberfeld 1826 m, privat, Dusche: k.A., Schlafplätze: -

Rugghubelhütte 2290 m, SAC, Dusche: k.A., Tel: +41 41 6372064, Schlafplätze: 100