



# Kungsleden (Nord)

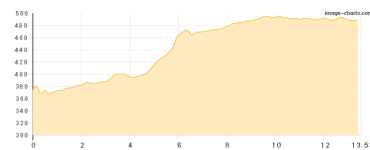
Typ: **Strecke** Gehzeit: **140:22 Stunden**  
Etappen: **26** Aufstieg: **10307 Hm**  
Länge: **452.74 km** Abstieg: **10159 Hm**  
Zeitraum: **14.06.2019 - 07.07.2019**

## Etappe 1 14.06.2019 Freitag

### Abisko - Abiskojaure

Wandern - 184 Hm Aufstieg - 68 Hm Abstieg - **03:45** Stunden Gehzeit - 13.53 km Strecke

STF Abiskojaure Fjällstuga 489m

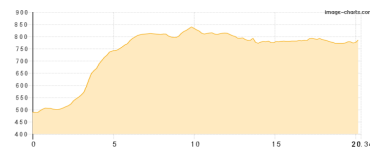


## Etappe 2 15.06.2019 Samstag

### Abiskojaure - Alesjaure

Wandern - 465 Hm Aufstieg - 174 Hm Abstieg - **06:00** Stunden Gehzeit - 20.34 km Strecke

STF Abiskojaure Fjällstuga 489m - STF Alesjaure Fjällstuga 779m



## Etappe 3 16.06.2019 Sonntag

### Alesjaure - Tjåktja

Wandern - 367 Hm Aufstieg - 142 Hm Abstieg - **03:55** Stunden Gehzeit - 12.72 km Strecke

STF Alesjaure Fjällstuga 779m - STF Tjåktja Fjällstuga 1004m



## Etappe 4 17.06.2019 Montag

### Tjåktja - Sälka

Wandern - 163 Hm Aufstieg - 302 Hm Abstieg - **03:45** Stunden Gehzeit - 12.63 km Strecke

STF Tjåktja Fjällstuga 1004m - STF Sälka Fjällstuga 866m

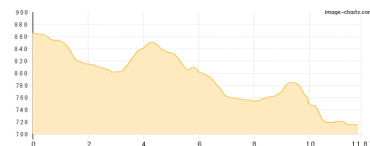


## Etappe 5 18.06.2019 Dienstag

### Sälka - Singi

Wandern - 93 Hm Aufstieg - 245 Hm Abstieg - **03:20** Stunden Gehzeit - 11.87 km Strecke

STF Sälka Fjällstuga 866m - STF Singi Fjällstuga 713m

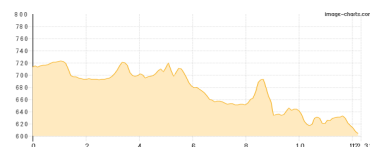


## Etappe 6 18.06.2019 Dienstag

### Singi - Kaitumjaure

Wandern - 190 Hm Aufstieg - 301 Hm Abstieg - **03:40** Stunden Gehzeit - 12.33 km Strecke

STF Singi Fjällstuga 713m - STF Kaitumjaure Fjällstuga 603m





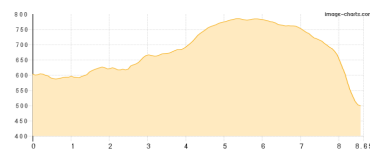
# Kungsleden (Nord)

**Etappe 7** 19.06.2019 Mittwoch

**Kaitumjaure - Teusajaure**

Wandern - 231 Hm Aufstieg - 335 Hm Abstieg - **02:55** Stunden Gehzeit - 8.81 km Strecke

STF Kaitumjaure Fjällstuga 603m - STF Teusajaure Fjällstuga 499m



**Etappe 8** 19.06.2019 Mittwoch

**Teusajaure - Vakkotavare**

Wandern - 492 Hm Aufstieg - 520 Hm Abstieg - **04:45** Stunden Gehzeit - 13.74 km Strecke

STF Vakkotavare Fjällstuga 470m



**Etappe 9** 20.06.2019 Donnerstag

**Vakkotavare - Kebnats (Saltoluokta)**

Wandern - 495 Hm Aufstieg - 588 Hm Abstieg - **08:55** Stunden Gehzeit - 30.07 km Strecke

STF Vakkotavare Fjällstuga 470m

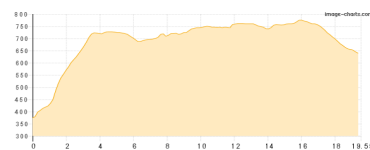


**Etappe 10** 21.06.2019 Freitag

**Saltoluokta - Sitojaure**

Wandern - 496 Hm Aufstieg - 233 Hm Abstieg - **05:55** Stunden Gehzeit - 19.72 km Strecke

Überfahrtsziel Luleälven Kungsleden Sommar 374m - Sitojaure Fjällstuga 640m

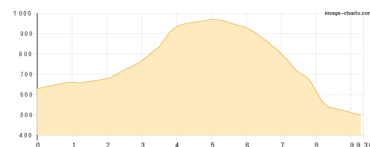


**Etappe 11** 22.06.2019 Samstag

**Sitojaure - Aktse**

Wandern - 343 Hm Aufstieg - 476 Hm Abstieg - **03:25** Stunden Gehzeit - 9.38 km Strecke

Überfahrt Kapdejaure - südlicher Punkt 630m - Laitaure - Nordufer 496m



**Etappe 12** 23.06.2019 Sonntag

**Aktse - Parte**

Wandern - 509 Hm Aufstieg - 509 Hm Abstieg - **06:10** Stunden Gehzeit - 19.31 km Strecke

Laitaure Südufer 494m - STF Parte 493m

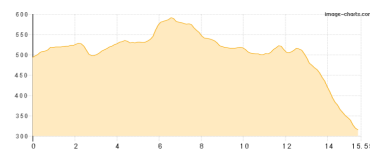


**Etappe 13** 24.06.2019 Montag

**Parte - Kvikkjokk**

Wandern - 180 Hm Aufstieg - 360 Hm Abstieg - **04:35** Stunden Gehzeit - 15.6 km Strecke

STF Parte 493m - Kvikkjokk Fjällstation 320m





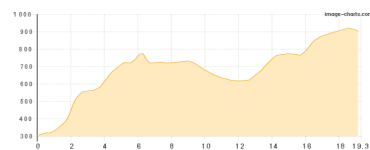
# Kungsleden (Nord)

**Etappe 14** 25.06.2019 Dienstag

**Mallenjarka Kvikkjokk - Zeltmöglichkeit nahe B-rk-j-vrre-See**

Wandern - 810 Hm Aufstieg - 214 Hm Abstieg - **06:25** Stunden Gehzeit - 19.31 km Strecke

Mallenjarka Kvikkjokk 303m - Zeltmöglichkeit nahe Bárkájávrrre-See 898m



**Etappe 15** 26.06.2019 Mittwoch

**Zeltmöglichkeit nahe B-rk-j-vrre-See - ... - Zeltmöglichkeit westlich des Tjeggelvas**

Wandern - 259 Hm Aufstieg - 580 Hm Abstieg - **05:50** Stunden Gehzeit - 19.14 km Strecke

Zeltmöglichkeit nahe Bárkájávrrre-See 898m - Nordufer Tjeggelvass 453m - Zeltmöglichkeit westlich des Tjeggelvas 577m



**Etappe 16** 27.06.2019 Donnerstag

**Zeltmöglichkeit westlich des Tjeggelvas - Vuonatjviken**

Wandern - 494 Hm Aufstieg - 556 Hm Abstieg - **07:35** Stunden Gehzeit - 24.83 km Strecke

Zeltmöglichkeit westlich des Tjeggelvas 577m - Vuonatjviken 515m

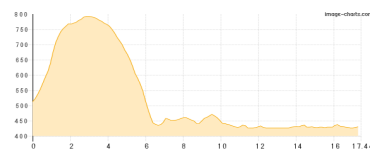


**Etappe 17** 28.06.2019 Freitag

**Westufer Rebnesjaure - Jäkkvik**

Wandern - 400 Hm Aufstieg - 479 Hm Abstieg - **05:30** Stunden Gehzeit - 17.45 km Strecke

Westufer Rebnesjaure 512m - Jäkkvik 433m

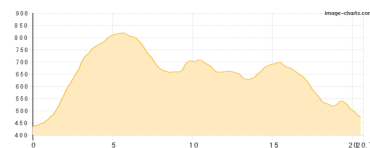


**Etappe 18** 29.06.2019 Samstag

**Jäkkvik - Adolfström**

Wandern - 546 Hm Aufstieg - 509 Hm Abstieg - **06:35** Stunden Gehzeit - 20.72 km Strecke

Jäkkvik 433m - Adolfström 470m



**Etappe 19** 30.06.2019 Sonntag

**Adolfström - Bäverholmen - Sjnultje**

Wandern - 469 Hm Aufstieg - 191 Hm Abstieg - **06:40** Stunden Gehzeit - 22.94 km Strecke

Adolfström 470m - Bäverholmen Vårdshus 460m - Sjnultje Rastskydd 748m



**Etappe 20** 01.07.2019 Montag

**Sjnultje - Rävfall**

Wandern - 361 Hm Aufstieg - 623 Hm Abstieg - **07:55** Stunden Gehzeit - 26.95 km Strecke

Sjnultje Rastskydd 748m - Rävfallsstugan 486m





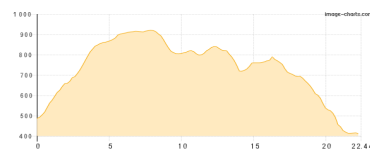
# Kungsleden (Nord)

**Etappe 21** 02.07.2019 Dienstag

**Rävfall - Ammarnäs**

Wandern - 573 Hm Aufstieg - 651 Hm Abstieg - **07:15** Stunden Gehzeit - 22.45 km Strecke

Rävfallsstugan 486m - Ammarnäs 409m



**Etappe 22** 03.07.2019 Mittwoch

**Ammarnäs - Vuometjakke Rastskydd**

Wandern - 861 Hm Aufstieg - 388 Hm Abstieg - **06:50** Stunden Gehzeit - 20.03 km Strecke

Ammarnäs 409m - Vuometjakke Rastskydd 881m

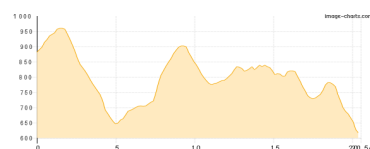


**Etappe 23** 04.07.2019 Donnerstag

**Vuometjakke Rastskydd - STF Serve Fjällstuga - Tarnasjö Fjällstuga**

Wandern - 509 Hm Aufstieg - 777 Hm Abstieg - **06:45** Stunden Gehzeit - 20.54 km Strecke

Vuometjakke Rastskydd 881m - STF Serve Fjällstuga 698m - Tarnasjö Fjällstuga 614m

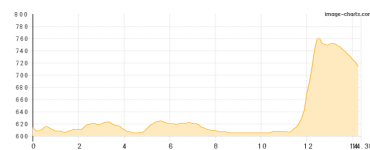


**Etappe 24** 05.07.2019 Freitag

**Tarnasjö Fjällstuga - STF Syter Fjällstuga**

Wandern - 220 Hm Aufstieg - 125 Hm Abstieg - **04:05** Stunden Gehzeit - 14.38 km Strecke

Tarnasjö Fjällstuga 614m - STF Syter Fjällstuga 708m

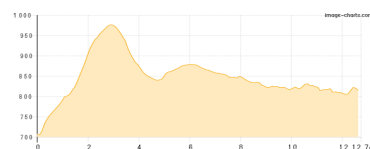


**Etappe 25** 06.07.2019 Samstag

**STF Syter Fjällstuga - Viterskalet Fjällstuga**

Wandern - 376 Hm Aufstieg - 269 Hm Abstieg - **04:05** Stunden Gehzeit - 12.74 km Strecke

STF Syter Fjällstuga 708m - Viterskalet Fjällstuga 860m

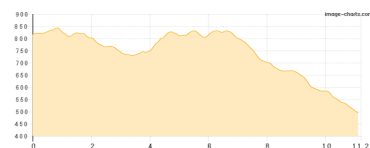


**Etappe 26** 07.07.2019 Sonntag

**Viterskalet Fjällstuga - Hemavan Fjällstation**

Wandern - 221 Hm Aufstieg - 544 Hm Abstieg - **03:45** Stunden Gehzeit - 11.21 km Strecke

Viterskalet Fjällstuga 860m - Hemavan Fjällstation 491m





## Kungsleden (Nord)

### Mögliche Unterkünfte

- STF Abiskojaure Fjällstuga 489 m, AV: k.A., Dusche: k.A., Schlafplätze: -
- STF Alesjaure Fjällstuga 779 m, AV: k.A., Dusche: k.A., Schlafplätze: -
- STF Tjäktja Fjällstuga 1004 m, AV: k.A., Dusche: k.A., Schlafplätze: -
- STF Sälka Fjällstuga 866 m, AV: k.A., Dusche: k.A., Schlafplätze: -
- STF Singi Fjällstuga 713 m, AV: k.A., Dusche: k.A., Schlafplätze: -
- STF Kaitumjaure Fjällstuga 603 m, AV: k.A., Dusche: k.A., Schlafplätze: -
- STF Teusajaure Fjällstuga 499 m, AV: k.A., Dusche: k.A., Schlafplätze: -
- STF Vakkotavare Fjällstuga 470 m, AV: k.A., Dusche: k.A., Schlafplätze: -
- Sitojaure Fjällstuga 640 m, AV: k.A., Dusche: k.A., Schlafplätze: -
- STF Parte 493 m, AV: k.A., Dusche: k.A., Schlafplätze: -
- Kvikkjokk Fjällstation 320 m, AV: k.A., Dusche: k.A., Schlafplätze: -
- Vuonatjviken 515 m, AV: k.A., Dusche: k.A., Schlafplätze: -
- Bäverholmen Vårdshus 460 m, AV: k.A., Dusche: k.A., Schlafplätze: -
- Sjnjujtje Rastskydd 748 m, AV: k.A., Dusche: k.A., Schlafplätze: -
- Rävfallsstugan 486 m, AV: k.A., Dusche: k.A., Schlafplätze: -
- Vuometjakke Rastskydd 881 m, AV: k.A., Dusche: k.A., Schlafplätze: -
- STF Serve Fjällstuga 698 m, AV: k.A., Dusche: k.A., Schlafplätze: -
- Tarnasjö Fjällstuga 614 m, AV: k.A., Dusche: k.A., Schlafplätze: -
- STF Syter Fjällstuga 708 m, AV: k.A., Dusche: k.A., Schlafplätze: -
- Viterskalet Fjällstuga 860 m, AV: k.A., Dusche: k.A., Schlafplätze: -
- Hemavan Fjällstation 491 m, AV: k.A., Dusche: k.A., Schlafplätze: -