



Hüttentour_2019

Typ: **Rundtour**
Etappen: **4**
Länge: **35.99 km**
Zeitraum: **.. - ..**

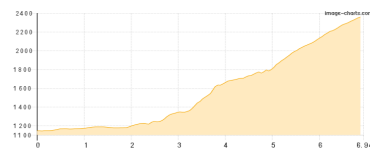
Gehzeit: **23:57 Stunden**
Aufstieg: **3584 Hm**
Abstieg: **3738 Hm**

Etappe 1

Flirsch - Fritzhütte - Ansbacher Hütte

Wandern - 1307 Hm Aufstieg - 88 Hm Abstieg - **05:25** Stunden Gehzeit - 6.94 km Strecke

Flirsch 1155m - Fritzhütte 1727m - Ansbacher Hütte 2376m

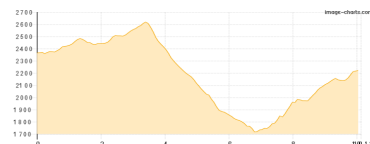


Etappe 2

Ansbacher Hütte - Memminger Hütte

Wandern - 928 Hm Aufstieg - 1071 Hm Abstieg - **06:30** Stunden Gehzeit - 10.13 km Strecke

Ansbacher Hütte 2376m - Memminger Hütte 2242m

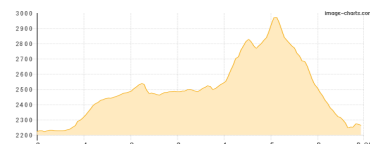


Etappe 3

Memminger Hütte - Parseier Spitze - Augsburgburger Hütte

Hochalpin - 1009 Hm Aufstieg - 973 Hm Abstieg - **06:10** Stunden Gehzeit - 6.98 km Strecke

Memminger Hütte 2242m - Parseier Spitze 3036m - Augsburgburger Hütte 2298m

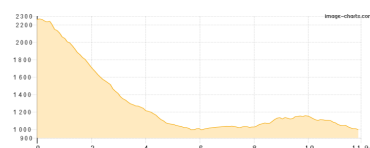


Etappe 4

Augsburger Hütte - Strengen

Wandern - 340 Hm Aufstieg - 1606 Hm Abstieg - **05:50** Stunden Gehzeit - 11.94 km Strecke

Augsburger Hütte 2298m - Strengen 1004m





Hüttentour_2019

Mögliche Unterkünfte

Fritzhütte 1727 m, privat, Dusche: ja, Schlafplätze: 35

Ansbacher Hütte 2376 m, DAV, Dusche: ja, Tel: +43 676 8429 27 136, Schlafplätze: 81

Memminger Hütte 2242 m, DAV, Dusche: ja, Tel: keins, Schlafplätze: 149

Augsburger Hütte 2298 m, DAV, Dusche: k.A., Tel: +43 664 79 59 130, Schlafplätze: 64