



Wanderweg e5

Typ:	Strecke	Gehzeit:	83:56 Stunden
Etappen:	10	Aufstieg:	10640 Hm
Länge:	183.14 km	Abstieg:	11146 Hm
Zeitraum:	00.00.0000 - 00.00.0000		

Etappe 1

(Samstag) Oberstdorf - Kemptner Hütte

Wandern - 1141 Hm Aufstieg - 87 Hm Abstieg - **06:00** Stunden Gehzeit - 14.54 km Strecke

Oberstdorf 802m - Kemptner Hütte 1845m



Etappe 2

(Sonntag) Kemptner Hütte - Memminger Hütte

Wandern - 1656 Hm Aufstieg - 1289 Hm Abstieg - **11:15** Stunden Gehzeit - 24.93 km Strecke

Kemptner Hütte 1845m - Memminger Hütte 2242m



Etappe 3

(Montag) Memminger Hütte - Hotel Thurner

Wandern - 522 Hm Aufstieg - 1985 Hm Abstieg - **07:15** Stunden Gehzeit - 12.32 km Strecke

Memminger Hütte 2242m - Hotel Thurner 760m



Etappe 4

(Dienstag) Hotel Thurner - Hilfspunkt

Wandern - 804 Hm Aufstieg - 624 Hm Abstieg - **10:20** Stunden Gehzeit - 33.34 km Strecke

Hotel Thurner 760m



Etappe 5

(Dienstag) Hilfspunkt - Sölden

Wandern - 1058 Hm Aufstieg - 656 Hm Abstieg - **08:40** Stunden Gehzeit - 25.07 km Strecke

Sölden 1346m

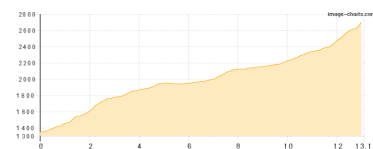


Etappe 6

(Dienstag) Sölden - Siegerlandhütte

Wandern - 1418 Hm Aufstieg - 59 Hm Abstieg - **06:35** Stunden Gehzeit - 13.11 km Strecke

Sölden 1346m - Siegerlandhütte 2710m





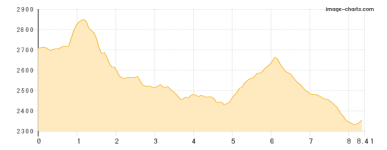
Wanderweg e5

Etappe 7

(Mittwoch) Siegerlandhütte - Schneeberghütte

Wandern - 531 Hm Aufstieg - 881 Hm Abstieg - **04:35** Stunden Gehzeit - 8.41 km Strecke

Siegerlandhütte 2710m - Schneeberghütte 2355m

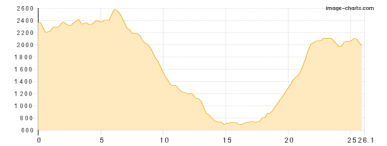


Etappe 8

(Donnerstag) Schneeberghütte - Hirzer Hütte

Wandern - 2488 Hm Aufstieg - 2859 Hm Abstieg - **17:15** Stunden Gehzeit - 26.1 km Strecke

Schneeberghütte 2355m - Hirzer Hütte 1981m

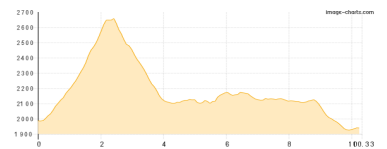


Etappe 9

(Freitag) Hirzer Hütte - Meraner Hütte

Wandern - 892 Hm Aufstieg - 944 Hm Abstieg - **06:10** Stunden Gehzeit - 10.33 km Strecke

Hirzer Hütte 1981m - Meraner Hütte 1960m

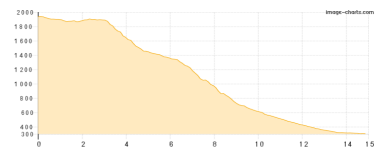


Etappe 10

(Samstag) Meraner Hütte - Meran

Wandern - 130 Hm Aufstieg - 1762 Hm Abstieg - **05:55** Stunden Gehzeit - 15 km Strecke

Meraner Hütte 1960m - Meran 313m





Wanderweg e5

Mögliche Unterkünfte

Kemptner Hütte 1845 m, DAV, Dusche: k.A., Tel: +49 8322 700152, Schlafplätze: 285

Memminger Hütte 2242 m, DAV, Dusche: ja, Tel: keins, Schlafplätze: 149

Hotel Thurner 760 m, AV: k.A., Dusche: k.A., Schlafplätze: -

Siegerlandhütte 2710 m, DAV, Dusche: k.A., Tel: +43 664 8667935, mobil: +43 664 2414040, Schlafplätze: 49

Schneeberghütte 2355 m, privat, Dusche: k.A., Tel: +39 0473 647045, mobil: +39 348 6905656, Schlafplätze: 100

Hirzer Hütte 1981 m, AV: k.A., Dusche: k.A., Schlafplätze: -

Meraner Hütte 1960 m, AVS, Dusche: k.A., Tel: +39 0473 279405, mobil: +39 335 276153, Schlafplätze: 70

Persönliche Anmerkungen

Wanderweg e5