



Dolomiten Höhenweg Nr.1

Typ:	Strecke	Gehzeit:	41:39 Stunden
Etappen:	5	Aufstieg:	5814 Hm
Länge:	83.45 km	Abstieg:	5924 Hm
Zeitraum:	11.09.2019 - 11.09.2019		

Etappe 1 11.09.2019 Mittwoch

Dolomiten Höhenweg Nr.1-1 Passo Duran - Rifugio Bruto Carestiato - ... - Rifugio A- Tissi

Wandern - 1486 Hm Aufstieg - 841 Hm Abstieg - **08:45** Stunden Gehzeit - 17.24 km Strecke

Passo Duran 1605m - Rifugio Bruto Carestiato 1815m - Rifugio Mario Vazzoler 1714m - Rifugio Attilio Tissi 2262m

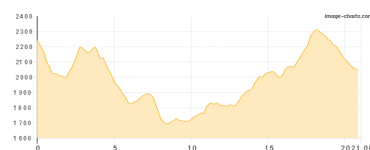


Etappe 2

Dolomiten Höhenweg Nr.1-2 Rifugio A- Tissi - ... - Rifugio Croda da Lago Gianni Palmieri

Wandern - 1117 Hm Aufstieg - 1319 Hm Abstieg - **09:00** Stunden Gehzeit - 21.06 km Strecke

Rifugio Attilio Tissi 2262m - Rifugio Sonino al Coldai 2132m - Rifugio Citta di Fiume 1918m - Rifugio Croda da Lago Gianni Palmieri 2046m



Etappe 3

Dolomiten Höhenweg Nr.1-3 Rifugio Croda da Lago Gianni Palmieri - ... - Rifugio Lagazuoi

Wandern - 1549 Hm Aufstieg - 922 Hm Abstieg - **08:45** Stunden Gehzeit - 13.61 km Strecke

Rifugio Croda da Lago Gianni Palmieri 2046m - Rifugio Cinque Torri 2137m - Rifugio Averau 2413m - Rifugio Lagazuoi 2750m

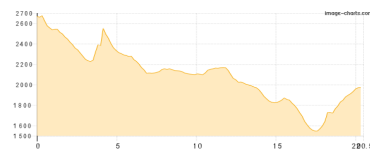


Etappe 4

Dolomiten Höhenweg Nr.1-4 Rifugio Lagazuoi - Faneshütte - Pederü - Rifugio Fodara Vedla

Wandern - 1110 Hm Aufstieg - 1808 Hm Abstieg - **09:55** Stunden Gehzeit - 20.5 km Strecke

Rifugio Lagazuoi 2750m - Faneshütte 2060m - Pederü 1548m - Rifugio Fodara Vedla 1980m

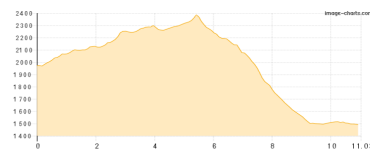


Etappe 5

Dolomiten Höhenweg Nr.1-5 Rifugio Fodara Vedla - Seekofelhütte - Pragser Wildsee

Wandern - 552 Hm Aufstieg - 1034 Hm Abstieg - **05:15** Stunden Gehzeit - 11.03 km Strecke

Rifugio Fodara Vedla 1980m - Seekofelhütte 2327m - Pragser Wildsee 1494m





Dolomiten Höhenweg Nr.1

Mögliche Unterkünfte

Rifugio Bruto Carestiato 1815 m, AV: k.A., Dusche: k.A., Schlafplätze: -

Rifugio Mario Vazzoler 1714 m, AV: k.A., Dusche: k.A., Tel: +39 0437 660008, Schlafplätze: -

Rifugio Attilio Tissi 2262 m, AV: k.A., Dusche: k.A., Tel: +39 0437 721644, Schlafplätze: -

Rifugio Sonino al Coldai 2132 m, AV: k.A., Dusche: k.A., Tel: +39 0437 789160, Schlafplätze: -

Rifugio Citta di Fiume 1918 m, AV: k.A., Dusche: k.A., Tel: +39 0437 720268, Schlafplätze: -

Rifugio Croda da Lago Gianni Palmieri 2046 m, AV: k.A., Dusche: k.A., Tel: +39 0436 862085, Schlafplätze: -

Rifugio Cinque Torri 2137 m, AV: k.A., Dusche: k.A., Tel: +39 0436 2902, Schlafplätze: -

Rifugio Averau 2413 m, AV: k.A., Dusche: k.A., Tel: +39 0436 4660, mobil: +39 335 6868066, Schlafplätze: -

Rifugio Lagazuoi 2750 m, AV: k.A., Dusche: k.A., Tel: +39 0436 867303, mobil: +39 340 7195306, Schlafplätze: 74

Faneshütte 2060 m, privat, Dusche: ja, Tel: +39 0474 501 097, Schlafplätze: 100

Pederü 1548 m, AV: k.A., Dusche: k.A., Schlafplätze: -

Rifugio Fodara Vedla 1980 m, AV: k.A., Dusche: k.A., Tel: +39 0474 501 093, mobil: +39 348 853 74 71, Schlafplätze: -

Seekofelhütte 2327 m, AV: k.A., Dusche: k.A., Tel: +39 0436 4467, Schlafplätze: 42