



Pfunderer

Typ:
Etappen: **5**
Länge: **53.4 km**
Zeitraum: .. - ..

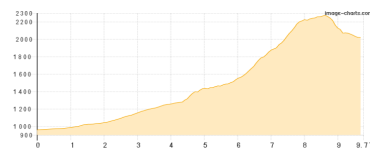
Gehzeit: **29:06 Stunden**
Aufstieg: **4748 Hm**
Abstieg: **3288 Hm**

Etappe 1

Simile-Mahd-Alm

Wandern - 1361 Hm Aufstieg - 309 Hm Abstieg - **06:25** Stunden Gehzeit - 9.77 km Strecke

Simile-Mahd-Alm 2011m

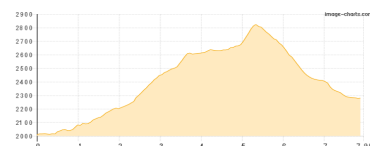


Etappe 2

Simile-Mahd-Alm - Brixner Hütte

Wandern - 888 Hm Aufstieg - 618 Hm Abstieg - **05:10** Stunden Gehzeit - 7.96 km Strecke

Simile-Mahd-Alm 2011m - Brixner Hütte 2300m



Etappe 3

Brixner Hütte - Gasthof Brugger

Wandern - 478 Hm Aufstieg - 1609 Hm Abstieg - **06:40** Stunden Gehzeit - 15.12 km Strecke

Brixner Hütte 2300m - Gasthof Brugger 1146m

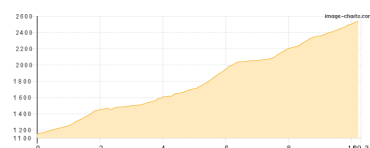


Etappe 4

Gasthof Brugger - Edelrauthütte - Edelrauthütte

Wandern - 1469 Hm Aufstieg - 74 Hm Abstieg - **06:20** Stunden Gehzeit - 10.31 km Strecke

Gasthof Brugger 1146m - Edelrauthütte 2545m - Edelrauthütte 2545m



Etappe 5

Edelrauthütte - Chemnitzer

Wandern - 552 Hm Aufstieg - 678 Hm Abstieg - **04:30** Stunden Gehzeit - 10.24 km Strecke

Edelrauthütte 2545m - Chemnitzer Hütte 2419m





Pfunderer

Mögliche Unterkünfte

Simile-Mahd-Alm 2011 m, AV: k.A., Dusche: k.A., Schlafplätze: -

Brixner Hütte 2300 m, AVS, Dusche: k.A., Tel: +39 0472 547131, Schlafplätze: 40

Edelrauthütte 2545 m, CAI, Dusche: k.A., Tel: +39 0474 653230, Schlafplätze: 47

Chemnitzer Hütte 2419 m, CAI, Dusche: ja, Tel: +39 0474 653244, mobil: +39 335 689 81 11, Schlafplätze: 68