



# Alpenüberquerung Variante 2

Typ: **Strecke** Gehzeit: **67:55 Stunden**  
Etappen: **9** Aufstieg: **8466 Hm**  
Länge: **163.84 km** Abstieg: **8275 Hm**  
Zeitraum: **02.08.2019 - 08.08.2019**

Etappe 1: Ruhetag

**Etappe 2** 02.08.2019 Freitag

**Tegernsee - Blaubergalm - Guffershütte**

Wandern - 1033 Hm Aufstieg - 326 Hm Abstieg - **07:40** Stunden Gehzeit - 22.36 km Strecke

Tegernsee 759m - Blaubergalm 1536m - Guffershütte 1475m



**Etappe 3** 03.08.2019 Samstag

**Guffershütte - Dalfazer Wasserfall - Erfurter Hütte [Rofan] - Landhaus Mayr**

Wandern - 1160 Hm Aufstieg - 1671 Hm Abstieg - **11:55** Stunden Gehzeit - 33.14 km Strecke

Guffershütte 1475m - Dalfazer Wasserfall 1190m - Erfurter Hütte [Rofan] 1834m - Landhaus Mayr 900m

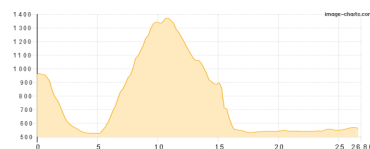


**Etappe 4** 04.08.2019 Sonntag

**Landhaus Mayr - Larchkopf - Gästehaus Braunegger**

Wandern - 994 Hm Aufstieg - 1391 Hm Abstieg - **09:55** Stunden Gehzeit - 26.86 km Strecke

Landhaus Mayr 900m - Larchkopf 1375m - Gästehaus Braunegger 550m

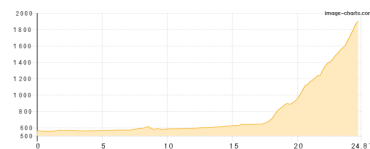


**Etappe 5** 05.08.2019 Montag

**Gästehaus Braunegger - Finkenberg - Gamshütte -T-**

Wandern - 1450 Hm Aufstieg - 104 Hm Abstieg - **08:50** Stunden Gehzeit - 24.87 km Strecke

Gästehaus Braunegger 550m - Finkenberg 885m - Gamshütte [T] 1921m

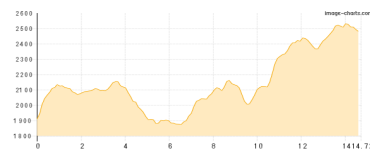


**Etappe 6** 06.08.2019 Dienstag

**Gamshütte - Friesenberghaus**

Wandern - 1364 Hm Aufstieg - 796 Hm Abstieg - **08:00** Stunden Gehzeit - 14.72 km Strecke

Gamshütte [T] 1921m - Friesenberghaus 2498m





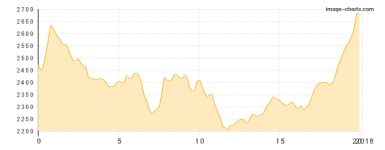
## Alpenüberquerung Variante 2

**Etappe 7** 07.08.2019 Mittwoch

**Friesenberghaus - Olpererhütte - Landshuter-Europa-Hütte**

Wandern - 1247 Hm Aufstieg - 1052 Hm Abstieg - **08:55** Stunden Gehzeit - 20.18 km Strecke

Friesenberghaus 2498m - Olpererhütte 2389m - Europahütte 2693m

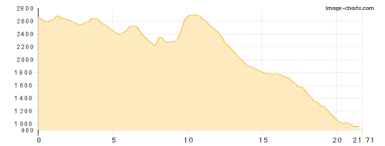


**Etappe 8** 08.08.2019 Donnerstag

**Landshuter-Europa-Hütte - Prantneralm- Sterzing - Sterzingerhof**

Wandern - 1218 Hm Aufstieg - 2935 Hm Abstieg - **12:40** Stunden Gehzeit - 21.71 km Strecke

Europahütte 2693m - Prantneralm, Sterzing 1818m - Sterzingerhof 500m



Etappe 9: Ruhetag



## Alpenüberquerung Variante 2

### Mögliche Unterkünfte

Blaubergalm 1536 m, AV: k.A., Dusche: k.A., Schlafplätze: -

Guffershütte 1475 m, DAV, Dusche: k.A., mobil: +43 676 6292404, Schlafplätze: 58

Erfurter Hütte [Rofan] 1834 m, DAV, Dusche: ja, Tel: +43 5243 5517, Schlafplätze: 74

Landhaus Mayr 900 m, AV: k.A., Dusche: k.A., Schlafplätze: -

Gästehaus Braunegger 550 m, AV: k.A., Dusche: k.A., Schlafplätze: -

Gamshütte [T] 1921 m, DAV, Dusche: nein, Tel: +43 676 3437741, Schlafplätze: 38

Friesenberghaus 2498 m, DAV, Dusche: ja, Tel: +43 676 7497550, Schlafplätze: 56

Olpererhütte 2389 m, DAV, Dusche: ja, Tel: +43 720 346930, mobil: +43 664 417 6566, Schlafplätze: 60

Europahütte 2693 m, DAV+CAI, Dusche: nein, Tel: +39 0472 646076, Schlafplätze: 88

Prantneralm, Sterzing 1818 m, AV: k.A., Dusche: k.A., Schlafplätze: -

Sterzingerhof 500 m, AV: k.A., Dusche: k.A., Schlafplätze: -