



# Schneibstein über Gotzenalm

Typ:  
Etappen: **3**  
Länge: **37.95 km**  
Zeitraum: .. - ..

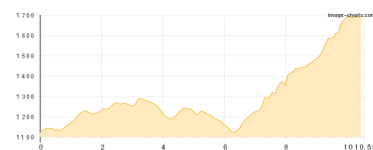
Gehzeit: **22:51 Stunden**  
Aufstieg: **3162 Hm**  
Abstieg: **3726 Hm**

## Etappe 1

### Hinterbrand - Königsbachalm - Gotzenalm Schneibstein Tag 1

Wandern - 1002 Hm Aufstieg - 437 Hm Abstieg - **05:40** Stunden Gehzeit - 10.55 km Strecke

Hinterbrand 1130m - Königsbachalm 1190m - Gotzenalm 1685m

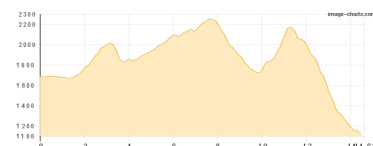


## Etappe 2

### Gotzenalm - Schneibstein - Mitterkaseralm - Hinterbrand Schneibstein Tag 2

Wandern - 1306 Hm Aufstieg - 1870 Hm Abstieg - **09:55** Stunden Gehzeit - 14.62 km Strecke

Gotzenalm 1685m - Schneibstein 2276m - Hinterbrand 1130m

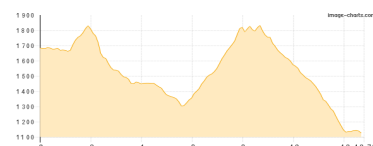


## Etappe 3

### Gotzenalm - Jenner - Hinterbrand (Alternative)

Wandern - 854 Hm Aufstieg - 1419 Hm Abstieg - **07:15** Stunden Gehzeit - 12.79 km Strecke

Gotzenalm 1685m - Jenner 1874m - Hinterbrand 1130m





## Schneibstein über Gotzenalm

### Mögliche Unterkünfte

Gotzenalm 1685 m, AV: k.A., Dusche: nein, Tel: +49 8652 690900, Schlafplätze: 101