



Lechtal

Typ:
Etappen: **5**
Länge: **76.86 km**
Zeitraum: .. - ..

Gehzeit: **45:52 Stunden**
Aufstieg: **6763 Hm**
Abstieg: **6818 Hm**

Etappe 1

Steeg-Stuttgarter Hütte

Wandern - 1195 Hm Aufstieg - 322 Hm Abstieg - **06:15** Stunden Gehzeit - 12.1 km Strecke

Kaisers 1420m - Stuttgarter Hütte 2310m



Etappe 2

Stuttgarter Hütte-Kaiserjochhaus

Wandern - 1531 Hm Aufstieg - 1527 Hm Abstieg - **10:25** Stunden Gehzeit - 17.98 km Strecke

Stuttgarter Hütte 2310m - Valluga 2809m - Kaiserjochhaus 2310m

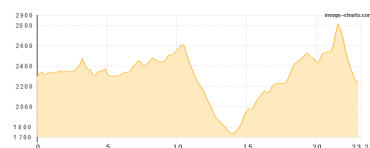


Etappe 3

Kaiserjochhaus-Augsburger Hütte

Wandern - 2097 Hm Aufstieg - 2124 Hm Abstieg - **14:10** Stunden Gehzeit - 23.21 km Strecke

Kaiserjochhaus 2310m - Augsburg Hütte 2298m

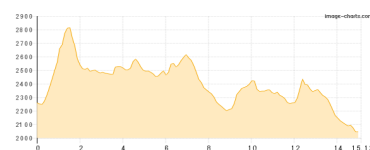


Etappe 4

Augsburger Hütte - Steinseehütte

Wandern - 1501 Hm Aufstieg - 1722 Hm Abstieg - **10:20** Stunden Gehzeit - 15.13 km Strecke

Augsburger Hütte 2298m - Steinseehütte 2061m

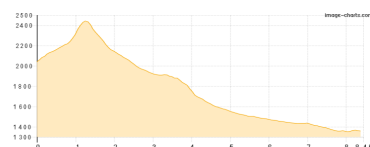


Etappe 5

Steinseehütte-Hanauer Hütte

Wandern - 439 Hm Aufstieg - 1123 Hm Abstieg - **04:45** Stunden Gehzeit - 8.45 km Strecke

Steinseehütte 2061m - Hanauer Hütte 1922m - Boden 1356m





Lechtal

Mögliche Unterkünfte

Stuttgarter Hütte 2310 m, DAV, Dusche: ja, Tel: +43 5583 3412, mobil: +43 676 7580250, Schlafplätze: 70

Kaiserjochhaus 2310 m, DAV, Dusche: ja, Tel: +43 664 1556533, Schlafplätze: 67

Augsburger Hütte 2298 m, DAV, Dusche: k.A., Tel: +43 664 79 59 130, Schlafplätze: 64

Steinseehütte 2061 m, ÖAV, Dusche: ja, mobil: +43 664 275 37 70, Schlafplätze: 84

Hanauer Hütte 1922 m, DAV, Dusche: ja, mobil: +43 664 2669149, Schlafplätze: 112