



Jungstour 2020 neu

Typ: **Rundtour**
Etappen: **5**
Länge: **53.58 km**
Zeitraum: .. - ..

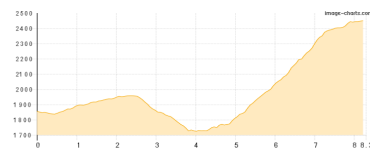
Gehzeit: **29:49 Stunden**
Aufstieg: **3991 Hm**
Abstieg: **4832 Hm**

Etappe 1

Etappe 1 Compatsch - Schlernhaus

Wandern - 904 Hm Aufstieg - 309 Hm Abstieg - **04:45** Stunden Gehzeit - 8.3 km Strecke

Compatsch 1850m - Schlernhaus 2457m



Etappe 2

Etappe 2 Schlernhaus - Rifugio d- Antermoia

Wandern - 1091 Hm Aufstieg - 1015 Hm Abstieg - **07:05** Stunden Gehzeit - 11.58 km Strecke

Schlernhaus 2457m - Rifugio Antermoia 2497m

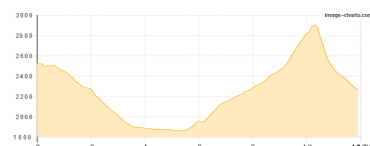


Etappe 3

Etappe 3 Rifugio d. Antermoia - Langkofelhütte

Wandern - 1102 Hm Aufstieg - 1371 Hm Abstieg - **07:55** Stunden Gehzeit - 12.03 km Strecke

Rifugio Antermoia 2497m - Langkofelhütte 2253m



Etappe 4

Etappe 4 Langkofelhütte - Mahlknechthütte

Wandern - 786 Hm Aufstieg - 977 Hm Abstieg - **05:50** Stunden Gehzeit - 10.08 km Strecke

Langkofelhütte 2253m - Mahlknechthütte 2054m

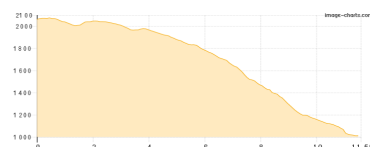


Etappe 5

Etappe 5 Mahlknechthütte - Seis

Wandern - 108 Hm Aufstieg - 1160 Hm Abstieg - **04:15** Stunden Gehzeit - 11.59 km Strecke

Mahlknechthütte 2054m - Seis 1013m





Jungstour 2020 neu

Mögliche Unterkünfte

Schlernhaus 2457 m, CAI, Dusche: k.A., Schlafplätze: -

Rifugio Antermoia 2497 m, AV: k.A., Dusche: k.A., Schlafplätze: -

Langkofelhütte 2253 m, CAI, Dusche: k.A., Tel: +39 0471 792323, mobil: +39 0335 6279567, Schlafplätze: -

Mahlknechtshütte 2054 m, AV: k.A., Dusche: k.A., Schlafplätze: -