



Jungs2019

Typ: **Rundtour**
Etappen: **4**
Länge: **38.73 km**
Zeitraum: .. - ..

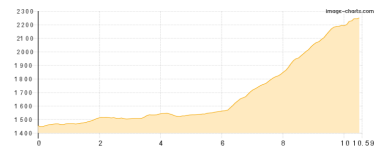
Gehzeit: **17:43 Stunden**
Aufstieg: **2385 Hm**
Abstieg: **2385 Hm**

Etappe 1

Lech, Parkgarage Mühle - Unt- Älpele - Göppinger Hütte

Wandern - 883 Hm Aufstieg - 85 Hm Abstieg - **04:35** Stunden Gehzeit - 10.59 km Strecke

Lech, Parkgarage Mühle 1453m - Unteres Älpele 1562m - Göppinger Hütte 2245m

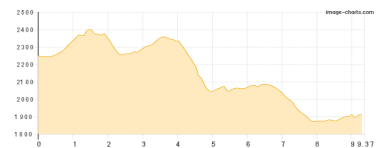


Etappe 2

Göppinger Hütte - Südlicher Johanneskopf - Freiburger Hütte

Wandern - 480 Hm Aufstieg - 818 Hm Abstieg - **04:25** Stunden Gehzeit - 9.37 km Strecke

Göppinger Hütte 2245m - Südlicher Johanneskopf 2381m - Freiburger Hütte 1931m

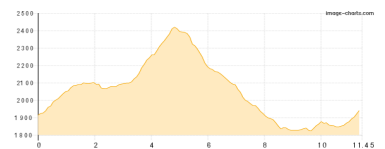


Etappe 3

Freiburger Hütte - Steineres Meer - Gehrengrat - Spullersee - Ravensburger Hütte

Wandern - 775 Hm Aufstieg - 735 Hm Abstieg - **05:30** Stunden Gehzeit - 11.45 km Strecke

Freiburger Hütte 1931m - Steineres Meer Lechquelle 2062m - Gehrengrat 2436m - Spullersee 1827m - Ravensburger Hütte 1948m



Etappe 4

Ravensburger Hütte - Stierlochjoch - Stierlochalpe - Gstütalpe - Lech- Parkgarage Mühle

Wandern - 247 Hm Aufstieg - 747 Hm Abstieg - **03:15** Stunden Gehzeit - 7.32 km Strecke

Ravensburger Hütte 1948m - Stierlochjoch 2009m - Stierlochalpe 1796m - Gstütalpe 1830m - Lech, Parkgarage Mühle 1453m





Jungs2019

Mögliche Unterkünfte

Göppinger Hütte 2245 m, DAV, Dusche: nein, Tel: +43 5583 3540, mobil: +43 664 3146854, Schlafplätze: 65

Freiburger Hütte 1931 m, DAV, Dusche: ja, mobil: +43 664 1745042, Schlafplätze: 140

Ravensburger Hütte 1948 m, DAV, Dusche: ja, Tel: +43 664 5005526, Schlafplätze: 81