



# Saksa ronimine

Typ: **Rundtour**  
Etappen: **8**  
Länge: **57.99 km**  
Zeitraum: **00.00.0000 - 00.00.0000**

Gehzeit: **41:14 Stunden**  
Aufstieg: **6604 Hm**  
Abstieg: **5976 Hm**

## Etappe 1

1

Wandern - 586 Hm Aufstieg - 282 Hm Abstieg - **03:25** Stunden Gehzeit - 7.3 km Strecke

Partnachklamm 782m - Ferchenbach 818m - Bockhütte 1052m

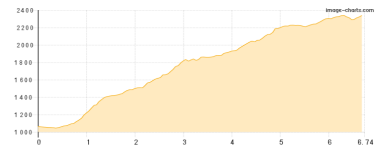


## Etappe 2

2

Wandern - 1459 Hm Aufstieg - 194 Hm Abstieg - **06:05** Stunden Gehzeit - 6.74 km Strecke

Bockhütte 1052m - Schachen 1866m - Meilerhütte 2366m - Westliche Törlspitze 2427m - Meilerhütte 2366m



## Etappe 3

3

Wandern - 873 Hm Aufstieg - 1156 Hm Abstieg - **06:10** Stunden Gehzeit - 7.81 km Strecke

Meilerhütte 2366m - Partenkirchner Dreitorspitze 2633m - Scharnitzjoch 2048m

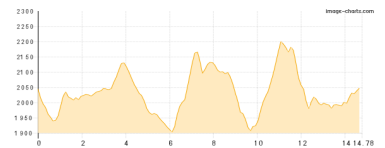


## Etappe 4

4

Wandern - 1050 Hm Aufstieg - 1048 Hm Abstieg - **07:25** Stunden Gehzeit - 14.78 km Strecke

Scharnitzjoch 2048m - Schönberg 2142m - Predigtstein 2234m - Steinernes Hüttl 1925m - Feldernjöchl 2045m - Knorrhütte 2052m



Etappe 5: Ruhetag

## Etappe 6

5

Wandern - 1258 Hm Aufstieg - 436 Hm Abstieg - **06:00** Stunden Gehzeit - 7.22 km Strecke

Knorrhütte 2052m - Sonn-Alpin 2589m - Schneefernerkopf 2874m - Zugspitze 2962m





# Saksa ronimine

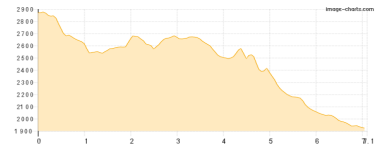
## Etappe 7

6

Wandern - 503 Hm Aufstieg - 1449 Hm Abstieg - **05:30** Stunden Gehzeit - 7.1 km Strecke

Zugspitze 2962m - Innere Höllentalspitze 2741m - Mittlere Höllentalspitze 2740m - Jubiläumgrathütte 2684m

- Stuibensee 1922m



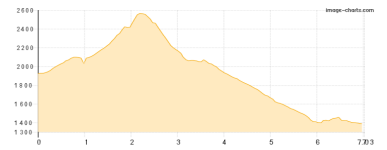
## Etappe 8

7

Wandern - 875 Hm Aufstieg - 1411 Hm Abstieg - **06:35** Stunden Gehzeit - 7.03 km Strecke

Stuibensee 1922m - Bernadeinkopf 2144m - Alpspitze 2628m - Alpspitz-Ferrata 2085m - Rinderscharte

2095m - Rindersteig 1831m - Höllentalangerhütte 1387m





## Saksa ronimine

### Mögliche Unterkünfte

Schachen 1866 m, privat, Dusche: k.A., Tel: +49 8821 2996, mobil: +49 172 8768868, Schlafplätze: 65

Meilerhütte 2366 m, DAV, Dusche: nein, Tel: +49 171 522 7897, mobil: +49 171 522 78 97, Schlafplätze: 81

Steinernes Hüttl 1925 m, privat, Dusche: nein, Tel: +43 676 6306470, mobil: +43 664 2469125, Schlafplätze: 10

Knorrhütte 2052 m, DAV, Dusche: ja, Tel: +49 1511 4443496, Schlafplätze: 112

Höllentalangerhütte 1387 m, DAV, Dusche: ja, Tel: +49 8821 9438548, mobil: +43 664 4015200, Schlafplätze: 70