



# 2020B

Typ: **Rundtour**  
Etappen: **6**  
Länge: **52.04 km**  
Zeitraum: .. - ..

Gehzeit: **28:22 Stunden**  
Aufstieg: **4078 Hm**  
Abstieg: **4077 Hm**

## Etappe 1

### Madlenerhaus - Wiesbadener Hütte

Wandern - 581 Hm Aufstieg - 119 Hm Abstieg - **03:10** Stunden Gehzeit - 7.44 km Strecke

Madlenerhaus 1986m - Wiesbadener Hütte 2443m

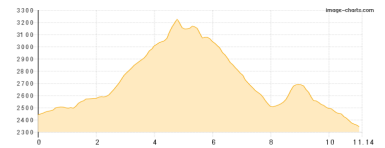


## Etappe 2

### Wiesbadener Hütte - Silvretthütte

Hochalpin - 1048 Hm Aufstieg - 1147 Hm Abstieg - **07:10** Stunden Gehzeit - 11.14 km Strecke

Wiesbadener Hütte 2443m - Silvretthütte 2341m

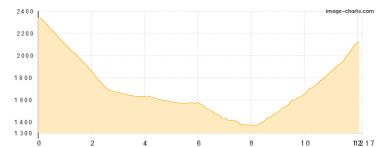


## Etappe 3

### Silvretthütte - Fergenhütte

Hochalpin - 851 Hm Aufstieg - 1050 Hm Abstieg - **06:25** Stunden Gehzeit - 12.17 km Strecke

Silvretthütte 2341m - Fergenhütte 2141m

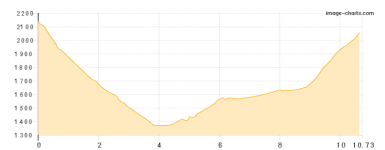


## Etappe 4

### Fergenhütte - Seetalhütte

Wandern - 765 Hm Aufstieg - 840 Hm Abstieg - **05:35** Stunden Gehzeit - 10.73 km Strecke

Fergenhütte 2141m - Seetalhütte 2065m



## Etappe 5

### Seetalhütte - Saarbrücker Hütte

Wandern - 727 Hm Aufstieg - 265 Hm Abstieg - **03:35** Stunden Gehzeit - 5.07 km Strecke

Seetalhütte 2065m - Saarbrücker Hütte 2538m

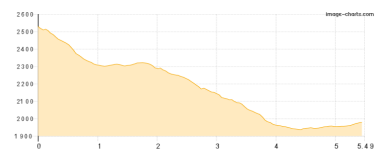


## Etappe 6

### Saarbrücker Hütte - Madlenerhaus

Wandern - 106 Hm Aufstieg - 656 Hm Abstieg - **02:25** Stunden Gehzeit - 5.49 km Strecke

Saarbrücker Hütte 2538m - Madlenerhaus 1986m





**2020B**

**Mögliche Unterkünfte**

Madlenerhaus 1986 m, privat, Dusche: ja, mobil: +43 650 721 2010, Schlafplätze: 86

Wiesbadener Hütte 2443 m, DAV, Dusche: ja, Tel: +43 5558 4233, Schlafplätze: 200

Silvretthütte 2341 m, SAC, Dusche: k.A., Tel: +41 81 4221306, mobil: +41 79 2937374, Schlafplätze: 95

Fergenhütte 2141 m, SAC, Dusche: k.A., Tel: +41 81 4225488, Schlafplätze: 21

Seetalhütte 2065 m, SAC, Dusche: k.A., Schlafplätze: 16

Saarbrücker Hütte 2538 m, DAV, Dusche: ja, Tel: +43 5558 4235, Schlafplätze: 88