



# Philipp Nico 2019 Nr1

Typ: **Rundtour**  
Etappen: **5**  
Länge: **58.24 km**  
Zeitraum: .. - ..

Gehzeit: **32:16 Stunden**  
Aufstieg: **4621 Hm**  
Abstieg: **4619 Hm**

## Etappe 1

### Lienz - Lienzer Hütte

Wandern - 1583 Hm Aufstieg - 272 Hm Abstieg - **08:25** Stunden Gehzeit - 19.04 km Strecke

Lienz 675m - Lienzer Hütte 1977m

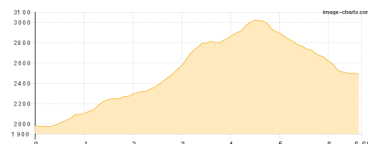


## Etappe 2

### Lienzer Hütte - Niedere Gradenscharte - Keeskopf - Adolf-Nossberger-Hütte

Hochalpin - 1097 Hm Aufstieg - 590 Hm Abstieg - **05:40** Stunden Gehzeit - 6.68 km Strecke

Lienzer Hütte 1977m - Niedere Gradenscharte 2796m - Keeskopf 3081m - Adolf-Nossberger-Hütte 2488m



## Etappe 3

### Adolf-Nossberger-Hütte - Hohe Gradenscharte - Hoher Perschitzkopf - Wangenitzseehütte

Hochalpin - 778 Hm Aufstieg - 765 Hm Abstieg - **04:50** Stunden Gehzeit - 5.42 km Strecke

Adolf-Nossberger-Hütte 2488m - Hohe Gradenscharte 2803m - Hoher Perschitzkopf 3125m - Wangenitzseehütte 2508m

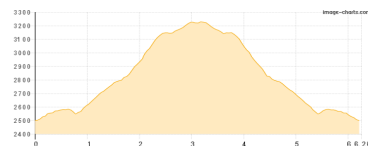


## Etappe 4

### Wangenitzseehütte - Petzeck - Wangenitzseehütte

Hochalpin - 844 Hm Aufstieg - 844 Hm Abstieg - **05:15** Stunden Gehzeit - 6.26 km Strecke

Wangenitzseehütte 2508m - Petzeck 3283m - Wangenitzseehütte 2508m

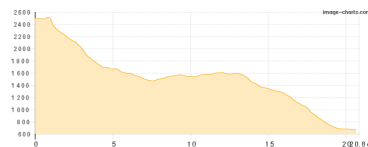


## Etappe 5

### Wangenitzseehütte - Parkplatz Seichenbrunn - Lienz

Wandern - 319 Hm Aufstieg - 2148 Hm Abstieg - **08:05** Stunden Gehzeit - 20.84 km Strecke

Wangenitzseehütte 2508m - Parkplatz Seichenbrunn Debanntal 1696m - Lienz 675m





# Philipp Nico 2019 Nr1

## Mögliche Unterkünfte

Lienzer Hütte 1977 m, ÖAV, Dusche: k.A., Tel: +43 4852 69966, Schlafplätze: 83

Adolf-Nossberger-Hütte 2488 m, AV: ja, Dusche: k.A., Tel: +43 664 9841835, Schlafplätze: -

Wangenitzseehütte 2508 m, ÖAV, Dusche: ja, Tel: +43 4826 229, Schlafplätze: 66