



Berchtesgadener Land

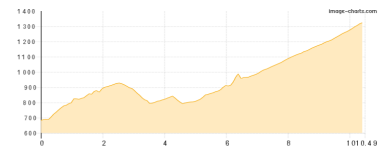
Typ: Gehzeit: **24:14 Stunden**
Etappen: **4** Aufstieg: **3333 Hm**
Länge: **47.32 km** Abstieg: **3333 Hm**
Zeitraum: .. - ..

Etappe 1

Ramsau - Wimbachgrieshütte

Wandern - 893 Hm Aufstieg - 250 Hm Abstieg - **04:45** Stunden Gehzeit - 10.49 km Strecke

Pfeifenmacherbrücke 683m - Wimbachgrieshütte 1326m

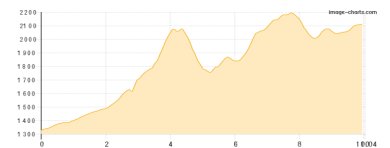


Etappe 2

Wimbachgrieshütte - Ingolstädter Haus

Wandern - 1422 Hm Aufstieg - 638 Hm Abstieg - **07:15** Stunden Gehzeit - 10.04 km Strecke

Wimbachgrieshütte 1326m - Hirschwiese 2114m - Ingolstädter Haus 2119m

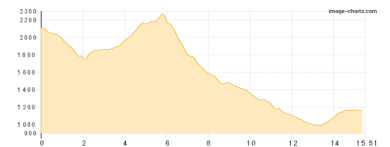


Etappe 3

Ingolstädter Haus- Gasthaus Hirschbichl

Wandern - 875 Hm Aufstieg - 1830 Hm Abstieg - **08:30** Stunden Gehzeit - 15.51 km Strecke

Ingolstädter Haus 2119m - Seehorn 2322m - Bergheim Hirschbichl 1150m

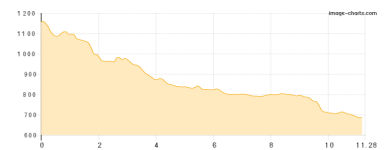


Etappe 4

Gasthaus Hirschbichl - Ramsau

Wandern - 143 Hm Aufstieg - 615 Hm Abstieg - **03:40** Stunden Gehzeit - 11.28 km Strecke

Bergheim Hirschbichl 1150m - Hintersee 791m - Pfeifenmacherbrücke 683m





Berchtesgadener Land

Mögliche Unterkünfte

Wimbachgrieshütte 1326 m, Naturfreunde, Dusche: ja, Tel: +49 8657 344, Schlafplätze: 48

Ingolstädter Haus 2119 m, DAV, Dusche: ja, Tel: +43 6582 8353, mobil: +43 664 1605733, Schlafplätze: 115

Bergheim Hirschbichl 1150 m, AV: k.A., Dusche: k.A., Tel: +43 6582 8347, Schlafplätze: 39