



Oberdorf incl klettersteig

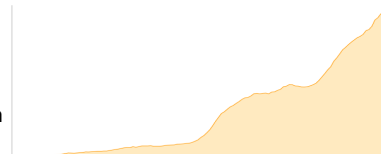
Typ:	Rundtour	Gehzeit:	26:45 Stunden
Etappen:	5	Aufstieg:	3675 Hm
Länge:	51.43 km	Abstieg:	3689 Hm
Zeitraum:	.. - ..		

Etappe 1

Sporthotel Menning - Parkplatz Freibergsee - Fellhorn P - Kühgundalpe - Fiderepasshütte

Wandern - 1326 Hm Aufstieg - 85 Hm Abstieg - **06:35** Stunden Gehzeit - 14.05 km Strecke

Sporthotel Menning 816m - Renksteg 823m - Faistenoy 913m - Kühgundalpe 1744m - Fiderepasshütte 2070m

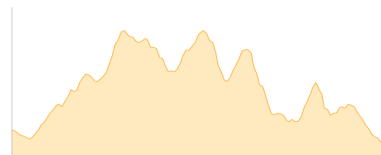


Etappe 2

Fiderepasshütte - Fiderescharte - Nördlicher Schafalpenkopf - ... - Mindelheimer Hütte

Klettersteig - 548 Hm Aufstieg - 583 Hm Abstieg - **03:35** Stunden Gehzeit - 4.91 km Strecke

Fiderepasshütte 2070m - Fiderescharte 2214m - Nördlicher Schafalpenkopf 2320m - Mittlerer Schafalpenkopf 2302m - Südlicher Schafalpenkopf 2273m - Kemptner Kopf 2193m - Kemptner Scharte 2103m - Mindelheimer Hütte 2013m



Etappe 3

Mindelheimer Hütte - Rappenseehütte

Wandern - 882 Hm Aufstieg - 835 Hm Abstieg - **05:40** Stunden Gehzeit - 8.21 km Strecke

Mindelheimer Hütte 2013m - Rappenseehütte 2091m

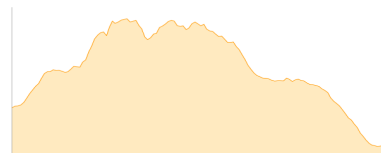


Etappe 4

Rappenseehütte - Kemptner Hütte

Wandern - 814 Hm Aufstieg - 1032 Hm Abstieg - **06:00** Stunden Gehzeit - 9.78 km Strecke

Rappenseehütte 2091m - Kemptner Hütte 1845m



Etappe 5

Kemptner Hütte - Christlessee - Oberstdorf

Wandern - 105 Hm Aufstieg - 1154 Hm Abstieg - **04:55** Stunden Gehzeit - 14.48 km Strecke

Kemptner Hütte 1845m - Christlessee 916m - Oberstdorf 802m





Oberdorf incl klettersteig

Mögliche Unterkünfte

Sporthotel Menning 816 m, AV: k.A., Dusche: k.A., Schlafplätze: -

Fiderepasshütte 2070 m, DAV, Dusche: nein, Tel: +43 664 3203676, Schlafplätze: 120

Mindelheimer Hütte 2013 m, DAV, Dusche: nein, Tel: +49 8322 700153, Schlafplätze: 120

Rappenseehütte 2091 m, DAV, Dusche: ja, Tel: +49 8322 700155, Schlafplätze: 342

Kemptner Hütte 1845 m, DAV, Dusche: k.A., Tel: +49 8322 700152, Schlafplätze: 285

Persönliche Anmerkungen