



Ulten-Martell

Typ:
Etappen: **5**
Länge: **48.6 km**
Zeitraum: .. - ..

Gehzeit: **26:49 Stunden**
Aufstieg: **3815 Hm**
Abstieg: **4000 Hm**

Etappe 1

St- Gertraut - Haselgruberhütte

Wandern - 1069 Hm Aufstieg - 44 Hm Abstieg - **04:45** Stunden Gehzeit - 8.66 km Strecke

St. Gertraut 1400m - Haselgruberhütte 2425m



Etappe 2

Haselgruberhütte - Rifugio Silvio Dorigoni

Wandern - 598 Hm Aufstieg - 605 Hm Abstieg - **04:10** Stunden Gehzeit - 7.43 km Strecke

Haselgruberhütte 2425m - Rifugio Silvio Dorigoni 2437m

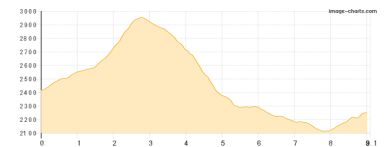


Etappe 3

Rifugio Silvio Dorigoni - Zufallhütte

Wandern - 721 Hm Aufstieg - 895 Hm Abstieg - **05:20** Stunden Gehzeit - 9.1 km Strecke

Rifugio Silvio Dorigoni 2437m - Zufallhütte 2265m

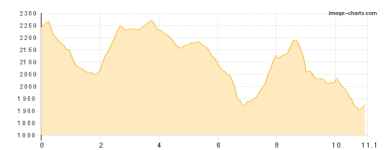


Etappe 4

Zufallhütte - Berggasthaus Stallwies

Wandern - 717 Hm Aufstieg - 1025 Hm Abstieg - **05:50** Stunden Gehzeit - 11.1 km Strecke

Zufallhütte 2265m - Berggasthaus Stallwies 1935m

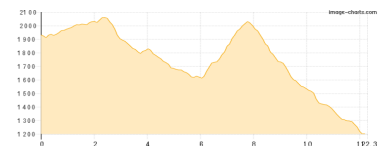


Etappe 5

Berggasthaus Stallwies - Kreuzjöchl - Bushaltestelle Ennewasser

Wandern - 710 Hm Aufstieg - 1431 Hm Abstieg - **06:45** Stunden Gehzeit - 12.3 km Strecke

Berggasthaus Stallwies 1935m - Kreuzjöchl 2053m - Bushaltestelle Ennewasser 1210m





Ulten-Martell

Mögliche Unterkünfte

Haselgruberhütte 2425 m, AV: k.A., Dusche: k.A., Schlafplätze: -

Rifugio Silvio Dorigoni 2437 m, AV: ja, Dusche: ja, Tel: +39 463 985107, mobil: +39 335 5924166, Schlafplätze: 85

Zufallhütte 2265 m, privat, Dusche: ja, Tel: +39 0473 740123, mobil: +39 0335 6306603, Schlafplätze: 80

Berggasthaus Stallwies 1935 m, AV: k.A., Dusche: k.A., Tel: +39 0473 744552, Schlafplätze: -