



VaTo

Typ: **Strecke**
Etappen: **4**
Länge: **50.62 km**
Zeitraum: .. - ..

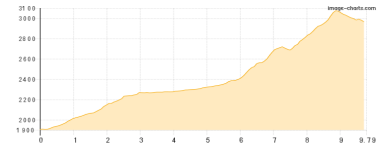
Gehzeit: **32:15 Stunden**
Aufstieg: **4366 Hm**
Abstieg: **5669 Hm**

Etappe 1

Obergurgl - Zwickauer Hütte

Wandern - 1245 Hm Aufstieg - 187 Hm Abstieg - **05:45** Stunden Gehzeit - 9.79 km Strecke

Obergurgl 1906m - Zwickauer Hütte 2989m

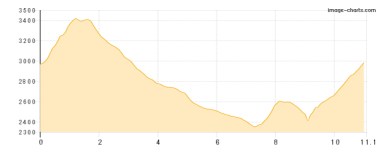


Etappe 2

Zwickauer Hütte - Hinterer Seelenkogel - Ramolhaus

Hochalpin - 1325 Hm Aufstieg - 1301 Hm Abstieg - **08:25** Stunden Gehzeit - 11.1 km Strecke

Zwickauer Hütte 2989m - Hinterer Seelenkogel 3470m - Ramolhaus 3006m



Etappe 3

Ramolhaus - Hochwildehaus - Hochwildesattel - Stettiner Hütte

Hochalpin - 986 Hm Aufstieg - 1107 Hm Abstieg - **07:00** Stunden Gehzeit - 11.78 km Strecke

Ramolhaus 3006m - Hochwildehaus 2883m - Hochwildesattel 3290m - Stettiner Hütte 2875m

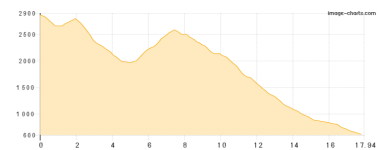


Etappe 4

Stettiner Hütte - Dorf Tirol

Wandern - 810 Hm Aufstieg - 3074 Hm Abstieg - **11:05** Stunden Gehzeit - 17.94 km Strecke

Stettiner Hütte 2875m - Dorf Tirol 594m





Mögliche Unterkünfte

Zwickauer Hütte 2989 m, CAI, Dusche: k.A., Tel: +39 0473 646700, Schlafplätze: 60

Ramolhaus 3006 m, DAV, Dusche: k.A., Tel: +43 5256 6223, Schlafplätze: 52

Hochwildehaus 2883 m, DAV, Dusche: k.A., Tel: +43 664 5268655, mobil: +43 664 4245824, Schlafplätze: 90

Stettiner Hütte 2875 m, Autonome Provinz Bozen-Südtirol, Dusche: k.A., Tel: +39 0473 424244, Schlafplätze: 40