



Rätikon - 3-4 Tagestour

Typ: **Rundtour**
Etappen: **4**
Länge: **53.26 km**
Zeitraum: .. - ..

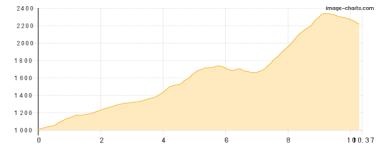
Gehzeit: **28:16 Stunden**
Aufstieg: **3979 Hm**
Abstieg: **3979 Hm**

Etappe 1

Wanderparkplatz Latschau - Lindauer Hütte - Tilisunahütte

Wandern - 1464 Hm Aufstieg - 259 Hm Abstieg - **06:45** Stunden Gehzeit - 10.37 km Strecke

Wanderparkplatz Latschau 1012m - Lindauer Hütte 1744m - Tilisunahütte 2211m

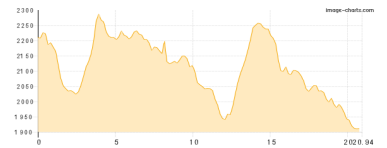


Etappe 2

Tilisunahütte - Carschinahütte - Schesaplanahütte

Wandern - 896 Hm Aufstieg - 1198 Hm Abstieg - **08:20** Stunden Gehzeit - 20.94 km Strecke

Tilisunahütte 2211m - Carschinahütte 2236m - Schesaplanahütte 1908m

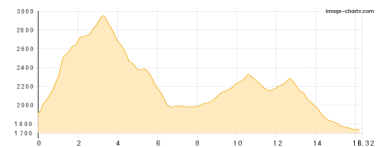


Etappe 3

Schesaplanahütte - Schesaplana - Totalphütte - Lindauer Hütte

Wandern - 1613 Hm Aufstieg - 1779 Hm Abstieg - **11:00** Stunden Gehzeit - 16.32 km Strecke

Schesaplanahütte 1908m - Schesaplana 2965m - Totalphütte 2385m - Lindauer Hütte 1744m

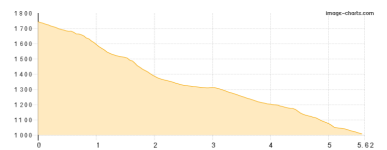


Etappe 4

Lindauer Hütte - Wanderparkplatz Latschau

Wandern - 6 Hm Aufstieg - 743 Hm Abstieg - **02:15** Stunden Gehzeit - 5.62 km Strecke

Lindauer Hütte 1744m - Wanderparkplatz Latschau 1012m





Rätikon - 3-4 Tagestour

Mögliche Unterkünfte

Lindauer Hütte 1744 m, DAV, Dusche: ja, mobil: +43 664 5033456, Schlafplätze: 163

Tilisunahütte 2211 m, ÖAV, Dusche: ja, mobil: +43 664 1472 896, Schlafplätze: 122

Carschinahütte 2236 m, SAC, Dusche: nein, Tel: +41 79 418 22 80, mobil: 076 311 18 70, Schlafplätze: 85

Schesaplanahütte 1908 m, SAC, Dusche: ja, Tel: +41 81 3251163, Schlafplätze: 85

Totalphütte 2385 m, ÖAV, Dusche: ja, mobil: +43 664 2400260, Schlafplätze: 85