



# Oberstdorf-Meran 2019

Typ:	<b>Strecke</b>	Gehzeit:	<b>71:44 Stunden</b>
Etappen:	<b>7</b>	Aufstieg:	<b>10220 Hm</b>
Länge:	<b>146.14 km</b>	Abstieg:	<b>9341 Hm</b>
Zeitraum:	<b>.. - ..</b>		

## Etappe 1

### Oberstdorf - Spielmannsau - Kemptner Hütte

Wandern - 1143 Hm Aufstieg - 90 Hm Abstieg - **06:00** Stunden Gehzeit - 14.58 km Strecke

Oberstdorf 803m - Spielmannsau 986m - Kemptner Hütte 1845m

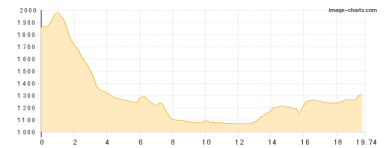


## Etappe 2

### Kemptner Hütte - Hängebrücke Holzgau - Holzgau - Madau

Wandern - 678 Hm Aufstieg - 1231 Hm Abstieg - **07:30** Stunden Gehzeit - 19.74 km Strecke

Kemptner Hütte 1845m - Hängebrücke Holzgau 1200m - Holzgau 1098m - Madau, Hermine 1307m



## Etappe 3

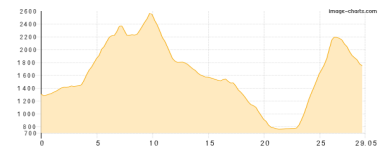
### Madau - Seekogel - Memminger Hütte - Seescharte - Oberlochalm - Unterlochalm - Zams - ... - Zamser Sc

Wandern - 2999 Hm Aufstieg - 2573 Hm Abstieg - **18:45** Stunden Gehzeit - 29.05 km Strecke

Madau, Hermine 1307m - Seekogel 2412m - Memminger Hütte 2242m - Seescharte 2599m - Oberlochalm

1809m - Unterlochalm 1576m - Zams 765m - Venetbahn Talstation 770m - Krahberg 2208m - Skihütte Zams

1740m



## Etappe 4

### Zamser Schihütte - Larcheralm - Wennis - Steinbock

Wandern - 1880 Hm Aufstieg - 1879 Hm Abstieg - **15:35** Stunden Gehzeit - 42.3 km Strecke

Skihütte Zams 1740m - Larcheralm 1814m - Wennis 995m - Steinbock 1736m



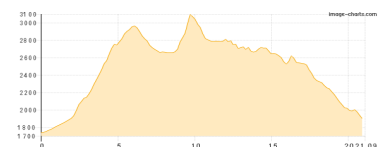
## Etappe 5

### Steinbock - Braunschweiger Hütte - Pitztaler Jöchel - Rettenbachgletscher - ... - Vent

Wandern - 2055 Hm Aufstieg - 1908 Hm Abstieg - **13:20** Stunden Gehzeit - 21.09 km Strecke

Steinbock 1736m - Braunschweiger Hütte 2759m - Pitztaler Jöchel 2979m - Rettenbachgletscher 2663m -

Tiefenbachgletscher 2799m - Weißkar 2656m - Vent 1895m

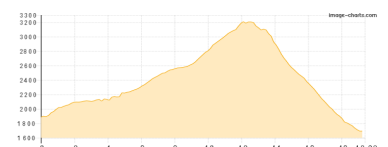


## Etappe 6

### Vent - Martin-Busch-Hütte - Ötzi Fundstelle - Similaunhütte - Vernagt

Hochalpin - 1465 Hm Aufstieg - 1660 Hm Abstieg - **10:40** Stunden Gehzeit - 19.39 km Strecke

Vent 1895m - Martin-Busch-Hütte 2501m - Ötzi Fundstelle 3210m - Similaunhütte 3019m - Vernagt 1691m



Etappe 7: Ruhetag



## Oberstdorf-Meran 2019

### Mögliche Unterkünfte

Kemptner Hütte 1845 m, DAV, Dusche: k.A., Tel: +49 8322 700152, Schlafplätze: 285

Madau, Hermine 1307 m, AV: k.A., Dusche: k.A., Schlafplätze: -

Memminger Hütte 2242 m, DAV, Dusche: ja, Tel: keins, Schlafplätze: 149

Oberlochalm 1809 m, AV: k.A., Dusche: k.A., Schlafplätze: -

Skihütte Zams 1740 m, privat, Dusche: k.A., Tel: +43 5442 61 300, mobil: +43 650 4218 709, Schlafplätze: 70

Larcheralm 1814 m, privat, Dusche: ja, Tel: +43 650 8806589, mobil: +43 664 2722649, Schlafplätze: 15

Steinbock 1736 m, AV: k.A., Dusche: k.A., Schlafplätze: -

Braunschweiger Hütte 2759 m, DAV, Dusche: ja, Tel: +43 664 2012013, mobil: +43 664 535 37 22, Schlafplätze: 183

Martin-Busch-Hütte 2501 m, DAV, Dusche: k.A., Tel: +43 5254 8130, Schlafplätze: 150

Similaunhütte 3019 m, privat, Dusche: ja, Tel: +39 0473 669711, mobil: +43 676 5074502, Schlafplätze: 70