



Herbsttour 2019

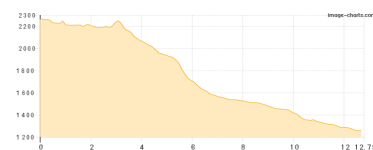
Typ: Gehzeit: **26:19 Stunden**
Etappen: **5** Aufstieg: **3026 Hm**
Länge: **63.59 km** Abstieg: **3564 Hm**
Zeitraum: .. - ..

Etappe 1

Hafelekar - Pfeishütte - Möslalm

Wandern - 191 Hm Aufstieg - 1191 Hm Abstieg - **04:45** Stunden Gehzeit - 12.79 km Strecke

Hafelekar 2256m - Pfeishütte 1922m - Möslalm 1262m

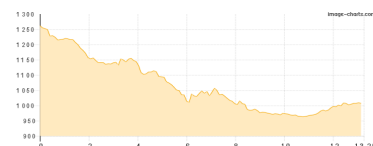


Etappe 2

Möslalm - Gleirschklamm - Scharnitzer Alm - Gießenbach

Wandern - 327 Hm Aufstieg - 580 Hm Abstieg - **04:25** Stunden Gehzeit - 13.26 km Strecke

Möslalm 1262m - Gleirschklamm 1104m - Scharnitzer Alm 995m - Gießenbach 1011m

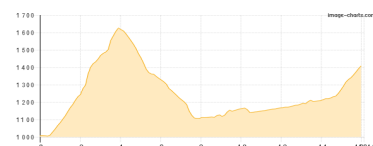


Etappe 3

Gießenbach - Hoher Sattel - Hämmermoosalm

Wandern - 1026 Hm Aufstieg - 618 Hm Abstieg - **06:55** Stunden Gehzeit - 16.13 km Strecke

Gießenbach 1011m - Hoher Sattel 1495m - Hämmermoosalm 1417m

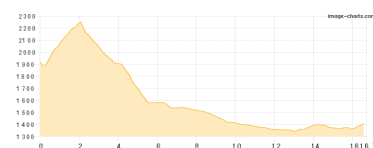


Etappe 4

Hämmermoosalm - Ganghoferweg - Gaistalalm - Gaistalbach - Igelsee - Brendlsee - ... - Coburger Hütte

Wandern - 564 Hm Aufstieg - 1067 Hm Abstieg - **06:25** Stunden Gehzeit - 16.7 km Strecke

Coburger Hütte 1917m - Hinteres Tajatörl 2259m - Brendlsee 1914m - Igelsee 1536m - Gaistalbach 1413m - Gaistalalm 1369m - Ganghoferweg 1371m - Hämmermoosalm 1417m



Etappe 5

Coburger Hütte - Seebensee - Coburger Rast - Ehrwald Almbahn

Wandern - 918 Hm Aufstieg - 108 Hm Abstieg - **03:55** Stunden Gehzeit - 4.71 km Strecke

Ehrwald Almbahn 1110m - Hoher Gang 1449m - Seebensee 1657m - Coburger Hütte 1917m





Herbsttour 2019

Mögliche Unterkünfte

Pfeishütte 1922 m, ÖAV, Dusche: ja, Tel: +43 512 552906, Schlafplätze: 80

Möslalm 1262 m, AV: k.A., Dusche: k.A., Schlafplätze: -

Hämmermoosalm 1417 m, privat, Dusche: ja, mobil: +43 676 3337000, Schlafplätze: 25

Coburger Hütte 1917 m, DAV, Dusche: ja, Tel: +43 664 3254714, Schlafplätze: 80

Gaistalalm 1369 m, AV: k.A., Dusche: k.A., Tel: +43 5214 5190, Schlafplätze: 15