



Grän/Füssener Jöchle

Typ: **Rundtour**
Etappen: **3**
Länge: **19.68 km**
Zeitraum: .. - ..

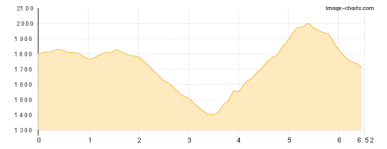
Gehzeit: **13:11 Stunden**
Aufstieg: **1773 Hm**
Abstieg: **2374 Hm**

Etappe 1

Bergstation Füssener Jöchel - Vilser Scharte - Otto-Mayr-Hütte - Tannheimer Hütte

Wandern - 724 Hm Aufstieg - 816 Hm Abstieg - **04:50** Stunden Gehzeit - 6.52 km Strecke

Bergstation Füssener Jöchel 1818m - Vilser Scharte 1817m - Otto-Mayr-Hütte 1530m - Tannheimer Hütte 1760m

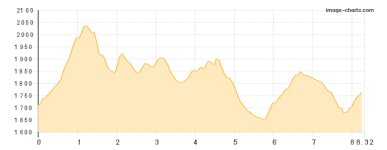


Etappe 2

Tannheimer Hütte - Rote Flüh - Bergstation Füssener Jöchel - Sefenspitze - Bad Kissinger Hütte

Wandern - 974 Hm Aufstieg - 916 Hm Abstieg - **06:05** Stunden Gehzeit - 8.32 km Strecke

Tannheimer Hütte 1760m - Rote Flüh 2111m - Bergstation Füssener Jöchel 1818m - Sefenspitze 1948m - Bad Kissinger Hütte 1782m

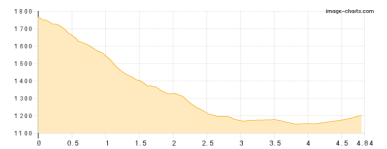


Etappe 3

Bad Kissinger Hütte - Talstation Füssener Jöchel

Wandern - 75 Hm Aufstieg - 642 Hm Abstieg - **02:15** Stunden Gehzeit - 4.84 km Strecke

Bad Kissinger Hütte 1782m - Talstation Füssener Jöchel 1203m





Grän/Füssener Jöchle

Mögliche Unterkünfte

Otto-Mayr-Hütte 1530 m, DAV, Dusche: ja, Tel: +43 5677 8457, Schlafplätze: 74

Tannheimer Hütte 1760 m, DAV, Dusche: k.A., mobil: +43 676 5451700, Schlafplätze: 22

Bad Kissinger Hütte 1782 m, DAV, Dusche: ja, mobil: +43 676 3731166, Schlafplätze: 53