



Dolomiten_Rund_Wandern

Typ:
Etappen: **11**
Länge: **127.05 km**
Zeitraum: .. - ..

Gehzeit: **76:37 Stunden**
Aufstieg: **11862 Hm**
Abstieg: **10478 Hm**

Etappe 1

Tuff Alm - Sesselschwaige

Wandern - 1533 Hm Aufstieg - 148 Hm Abstieg - **06:40** Stunden Gehzeit - 9.62 km Strecke

Tuff Alm 1270m - Sesselschwaige 1933m

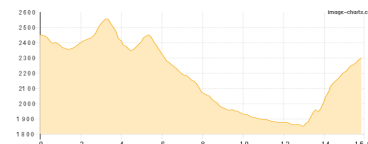


Etappe 2

Schlernhaus - Mahlknechtjoch - Rifugio Micheluzzi - Plattkofelhütte

Wandern - 820 Hm Aufstieg - 964 Hm Abstieg - **06:50** Stunden Gehzeit - 15.96 km Strecke

Schlernhaus 2457m - Mahlknechtjoch 2189m - Rifugio Micheluzzi 1860m - Plattkofelhütte 2300m



Etappe 3

Plattkofelhütte - Pisciaduhütte

Wandern - 1362 Hm Aufstieg - 1091 Hm Abstieg - **08:20** Stunden Gehzeit - 13.02 km Strecke

Plattkofelhütte 2300m - Pisciaduhütte 2585m

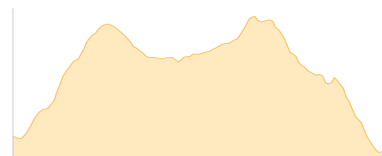


Etappe 4

Pisciaduhütte - Franz-Kostner-Hütte

Wandern - 595 Hm Aufstieg - 642 Hm Abstieg - **04:00** Stunden Gehzeit - 5.76 km Strecke

Pisciaduhütte 2585m - Franz-Kostner-Hütte 2536m



Etappe 5

Franz-Kostner-Hütte - Piza de Lech Dlaze - Piz Boe - Fredarola - Rif- Marmolada Castiglioni

Hochalpin - 1061 Hm Aufstieg - 1561 Hm Abstieg - **08:25** Stunden Gehzeit - 14.13 km Strecke

Franz-Kostner-Hütte 2536m - Eisseespitze 3009m - Piz Boè 3152m - Fredarola 2377m - Rifugio Marmolada Castiglioni 2045m

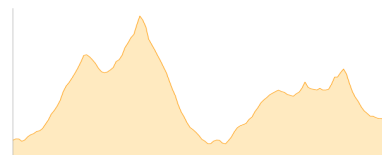


Etappe 6

Rif- Marmolada Castiglioni - Rifugio Contrin - Rifugio Passo di San Nicolo - Rifugio Ciampac

Wandern - 1647 Hm Aufstieg - 1533 Hm Abstieg - **10:30** Stunden Gehzeit - 15.78 km Strecke

Rifugio Marmolada Castiglioni 2045m - Rifugio Contrin 2016m - Rifugio Passo di San Nicolo 2340m - Rifugio Ciampac 2145m





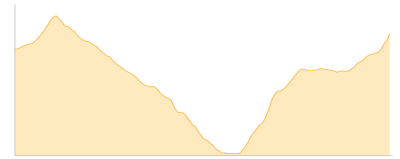
Dolomiten_Rund_Wandern

Etappe 7

Rifugio Ciampac - Rotwandhütte

Wandern - 1342 Hm Aufstieg - 1208 Hm Abstieg - **08:50** Stunden Gehzeit - 15.39 km Strecke

Rifugio Ciampac 2145m - Rotwandhütte 2283m

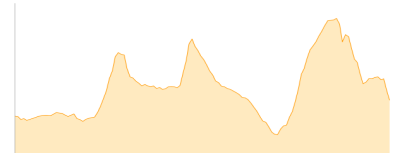


Etappe 8

Rotwandhütte - Vajolonpass - Kölner Hütte

Wandern - 1445 Hm Aufstieg - 1388 Hm Abstieg - **09:05** Stunden Gehzeit - 12.24 km Strecke

Rotwandhütte 2283m - Vajolonpass 2560m - Kölner Hütte 2337m



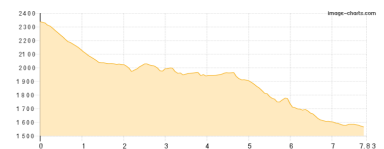
Etappe 9: Ruhetag

Etappe 10

Kölner Hütte - Plafötsch-Alm

Wandern - 232 Hm Aufstieg - 1006 Hm Abstieg - **03:45** Stunden Gehzeit - 7.83 km Strecke

Kölner Hütte 2337m - Plafötsch-Alm 1564m



Etappe 11

Plafötsch-Alm - Grasleitenhütte - Tierser Alpl - Schlernhaus

Wandern - 1825 Hm Aufstieg - 937 Hm Abstieg - **10:05** Stunden Gehzeit - 17.3 km Strecke

Plafötsch-Alm 1564m - Grasleitenhütte 2165m - Tierser Alpl 2440m - Schlernhaus 2457m





Dolomiten_Rund_Wandern

Mögliche Unterkünfte

Tuff Alm 1270 m, AV: k.A., Dusche: k.A., Schlafplätze: -

Schlernhaus 2457 m, CAI, Dusche: k.A., Schlafplätze: -

Rifugio Micheluzzi 1860 m, AV: k.A., Dusche: k.A., Schlafplätze: -

Plattkofelhütte 2300 m, AV: k.A., Dusche: k.A., Schlafplätze: -

Pisciaduhütte 2585 m, CAI, Dusche: ja, Tel: +39 0471 836 292, mobil: +39 335 60 96 141, Schlafplätze: 100

Franz-Kostner-Hütte 2536 m, CAI, Dusche: ja, Tel: +39 0333 8759838, Schlafplätze: 28

Fredarola 2377 m, privat, Dusche: ja, Schlafplätze: -

Rifugio Marmolada Castiglioni 2045 m, AV: k.A., Dusche: k.A., Schlafplätze: -

Rifugio Contrin 2016 m, AV: k.A., Dusche: k.A., Schlafplätze: -

Rifugio Passo di San Nicolo 2340 m, AV: k.A., Dusche: k.A., Schlafplätze: -

Rifugio Ciampac 2145 m, AV: k.A., Dusche: k.A., Schlafplätze: -

Rotwandhütte 2283 m, SAT, Dusche: k.A., Schlafplätze: 62

Kölner Hütte 2337 m, CAI, Dusche: k.A., Tel: +39 0471 612033, mobil: +39 0335 6563512, Schlafplätze: 60

Plafötsch-Alm 1564 m, privat, Dusche: k.A., Schlafplätze: -

Grasleitenhütte 2165 m, CAI, Dusche: k.A., Tel: +39 0471 642103, Schlafplätze: -

Tierser Alpl 2440 m, privat, Dusche: k.A., Schlafplätze: -