



Silvretta

Typ: **Rundtour**
Etappen: **5**
Länge: **67.35 km**
Zeitraum: .. - ..

Gehzeit: **35:33 Stunden**
Aufstieg: **4945 Hm**
Abstieg: **4948 Hm**

Etappe 1

Kromertal - Tübinger Hütte

Wandern - 833 Hm Aufstieg - 404 Hm Abstieg - **04:30** Stunden Gehzeit - 7.42 km Strecke

Kromertal 1767m - Tübinger Hütte 2194m

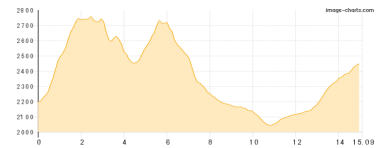


Etappe 2

Tübinger Hütte - Wiesbadener Hütte

Wandern - 1373 Hm Aufstieg - 1131 Hm Abstieg - **08:45** Stunden Gehzeit - 15.09 km Strecke

Tübinger Hütte 2194m - Wiesbadener Hütte 2443m



Etappe 3

Wiesbadener Hütte - Jamtalhütte

Wandern - 855 Hm Aufstieg - 1136 Hm Abstieg - **06:20** Stunden Gehzeit - 9.81 km Strecke

Wiesbadener Hütte 2443m - Jamtalhütte 2163m

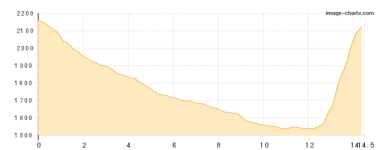


Etappe 4

Jamtalhütte - Friedrichshafener Hütte

Wandern - 615 Hm Aufstieg - 641 Hm Abstieg - **05:55** Stunden Gehzeit - 14.5 km Strecke

Jamtalhütte 2163m - Friedrichshafener Hütte 2138m

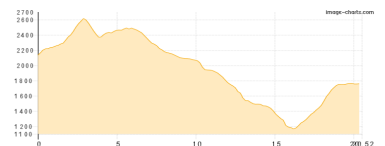


Etappe 5

Friedrichshafener Hütte - Neue Heilbronner Hütte - Kromertal

Wandern - 1269 Hm Aufstieg - 1636 Hm Abstieg - **10:05** Stunden Gehzeit - 20.52 km Strecke

Friedrichshafener Hütte 2138m - Neue Heilbronner Hütte 2308m - Kromertal 1767m





Silvretta

Mögliche Unterkünfte

Tübinger Hütte 2194 m, DAV, Dusche: ja, Tel: +43 664 2530450, mobil: +43 664 2530450, Schlafplätze: 124

Wiesbadener Hütte 2443 m, DAV, Dusche: ja, Tel: +43 5558 4233, Schlafplätze: 200

Jamtalhütte 2163 m, DAV, Dusche: ja, Tel: +43 5443 84 08, Schlafplätze: 180

Friedrichshafener Hütte 2138 m, DAV, Dusche: nein, Tel: +43 676 7908056, Schlafplätze: 55

Neue Heilbronner Hütte 2308 m, DAV, Dusche: ja, Tel: +43 5446 2954, mobil: +43 664 4158672, Schlafplätze: 108