



Sextener Dolomiten Rundwanderung

Typ: **Rundtour**
Etappen: **4**
Länge: **51.63 km**
Zeitraum: **.. - ..**

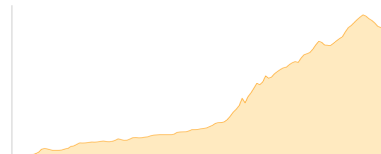
Gehzeit: **28:10 Stunden**
Aufstieg: **4106 Hm**
Abstieg: **3974 Hm**

Etappe 1

Fischleinboden - Talschlusshütte

Wandern - 1294 Hm Aufstieg - 306 Hm Abstieg - **06:35** Stunden Gehzeit - 12.88 km Strecke

Fischleinboden 1454m - Talschlusshütte 1548m



Etappe 2

Zsigmondy-Hütte - Carduccihütte - Rifugio Lavaredo

Wandern - 1220 Hm Aufstieg - 1084 Hm Abstieg - **07:50** Stunden Gehzeit - 12.54 km Strecke

Zsigmondy-Hütte 2224m - Carduccihütte 2297m - Rifugio Lavaredo 2344m

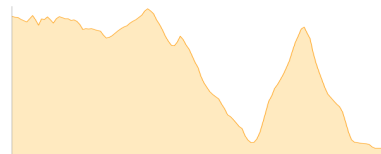


Etappe 3

Rifugio Lavaredo - Rifugio Auronzo - Dreischusterhütte2

Wandern - 973 Hm Aufstieg - 1668 Hm Abstieg - **08:40** Stunden Gehzeit - 16.61 km Strecke

Rifugio Lavaredo 2344m - Rifugio Auronzo 2320m - Dreischusterhütte 1626m

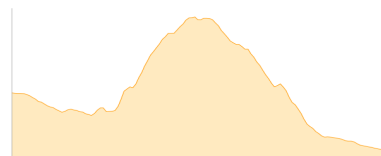


Etappe 4

Dreischusterhütte - Bad Moos

Wandern - 619 Hm Aufstieg - 916 Hm Abstieg - **05:05** Stunden Gehzeit - 9.6 km Strecke

Dreischusterhütte 1626m - Bad Moos 1355m





Sextener Dolomiten Rundwanderung

Mögliche Unterkünfte

Talschlusshütte 1548 m, privat, Dusche: k.A., Schlafplätze: -

Zsigmondy-Hütte 2224 m, AV: k.A., Dusche: k.A., Tel: +39 0474 710358, Schlafplätze: 75

Carduccihütte 2297 m, AV: k.A., Dusche: k.A., Schlafplätze: -

Rifugio Lavaredo 2344 m, AV: k.A., Dusche: k.A., Schlafplätze: -

Rifugio Auronzo 2320 m, CAI, Dusche: k.A., Schlafplätze: -

Dreischusterhütte 1626 m, AVS, Dusche: k.A., Tel: +39 0474 966610, Schlafplätze: 52