



tmb

Typ: **Rundtour**
Etappen: **10**
Länge: **128.96 km**
Zeitraum: .. - ..

Gehzeit: **62:37 Stunden**
Aufstieg: **8655 Hm**
Abstieg: **8345 Hm**

Etappe 1: Ruhetag

Etappe 2

Chamonix Mont Blanc - Les Houches - Bellevue - Auberge le truc

Wandern - 1564 Hm Aufstieg - 874 Hm Abstieg - **09:35** Stunden Gehzeit - 19.11 km Strecke

Chamonix Mont Blanc 1030m - Les Houches 980m - Bellevue 1795m - Auberge le truc 1725m



Etappe 3

Auberge le truc - Camping du Pontet - Refuge de la Croix du Bonhomme

Wandern - 1392 Hm Aufstieg - 687 Hm Abstieg - **08:00** Stunden Gehzeit - 15.9 km Strecke

Auberge le truc 1725m - Camping du Pontet 1200m - Refuge de la Croix du Bonhomme 2443m



Etappe 4

Refuge de la Croix du Bonhomme - Rifugio Elisabetta Soldini

Wandern - 1030 Hm Aufstieg - 1277 Hm Abstieg - **07:45** Stunden Gehzeit - 14.04 km Strecke

Refuge de la Croix du Bonhomme 2443m - Rifugio Elisabetta Soldini 2194m

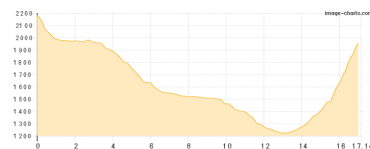


Etappe 5

Rifugio Elisabetta Soldini - Rif- G- Bertone

Wandern - 799 Hm Aufstieg - 1004 Hm Abstieg - **07:15** Stunden Gehzeit - 17.14 km Strecke

Rifugio Elisabetta Soldini 2194m - Rifugio Giorgio Bertone 1979m

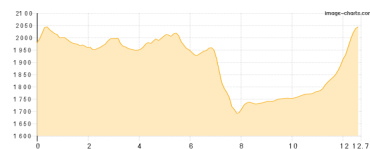


Etappe 6

Rif- G- Bertone - Rifugio Elena

Wandern - 631 Hm Aufstieg - 562 Hm Abstieg - **04:50** Stunden Gehzeit - 12.71 km Strecke

Rifugio Giorgio Bertone 1979m - Rifugio Elena 2047m





tmb

Etappe 7

Rifugio Elena - La Peule

Wandern - 531 Hm Aufstieg - 987 Hm Abstieg - **05:10** Stunden Gehzeit - 11.26 km Strecke

Rifugio Elena 2047m - La Peule 2079m

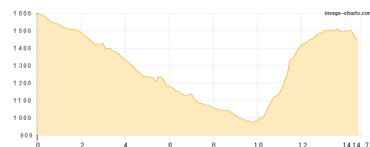


Etappe 8

Gite Bon Abri

Wandern - 732 Hm Aufstieg - 886 Hm Abstieg - **06:20** Stunden Gehzeit - 14.71 km Strecke

Gite Bon Abri 1938m



Etappe 9

Gite Bon Abri - Übernachtungscamp Peuty

Wandern - 1065 Hm Aufstieg - 1177 Hm Abstieg - **07:35** Stunden Gehzeit - 13.65 km Strecke

Gite Bon Abri 1938m - Übernachtungscamp Peuty 1304m

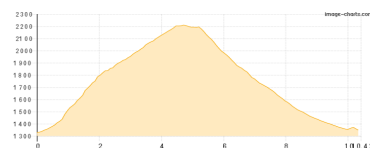


Etappe 10

Übernachtungscamp Peuty - Col de Balme

Wandern - 911 Hm Aufstieg - 891 Hm Abstieg - **06:05** Stunden Gehzeit - 10.42 km Strecke

Übernachtungscamp Peuty 1304m - Col de Balme 2203m





tmb

Mögliche Unterkünfte

Auberge le truc 1725 m, AV: k.A., Dusche: k.A., Schlafplätze: -

Camping du Pontet 1200 m, AV: k.A., Dusche: k.A., Schlafplätze: -

Refuge de la Croix du Bonhomme 2443 m, AV: k.A., Dusche: k.A., Schlafplätze: -

Rifugio Elisabetta Soldini 2194 m, AV: k.A., Dusche: k.A., Schlafplätze: -

Rifugio Giorgio Bertone 1979 m, AV: k.A., Dusche: k.A., Schlafplätze: -

Rifugio Elena 2047 m, AV: k.A., Dusche: k.A., Schlafplätze: -

La Peule 2079 m, AV: k.A., Dusche: k.A., Schlafplätze: -

Gite Bon Abri 1938 m, AV: k.A., Dusche: k.A., Schlafplätze: -