



# Huttentoch juli 2019

Typ: **Rundtour**  
Etappen: **5**  
Länge: **47.15 km**  
Zeitraum: .. - ..

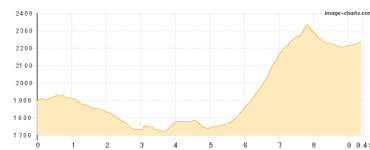
Gehzeit: **21:50 Stunden**  
Aufstieg: **2464 Hm**  
Abstieg: **3703 Hm**

## Etappe 1

### Grüneck - Carschinahütte

Wandern - 806 Hm Aufstieg - 471 Hm Abstieg - **04:55** Stunden Gehzeit - 9.45 km Strecke

Grüneck 1896m - Carschinahütte 2236m



## Etappe 2

### Carschinahütte - Gafalljoch - Douglasshütte

Wandern - 561 Hm Aufstieg - 821 Hm Abstieg - **05:25** Stunden Gehzeit - 13.59 km Strecke

Carschinahütte 2236m - Gafalljoch 2238m - Douglasshütte 1980m

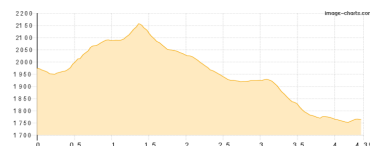


## Etappe 3

### Douglasshütte - Heinrich-Hueter-Hütte

Wandern - 250 Hm Aufstieg - 463 Hm Abstieg - **02:20** Stunden Gehzeit - 4.39 km Strecke

Douglasshütte 1980m - Heinrich-Hueter-Hütte 1766m



## Etappe 4

### Heinrich-Hueter-Hütte - Öfapass - Lindauer Hütte

Wandern - 833 Hm Aufstieg - 851 Hm Abstieg - **05:50** Stunden Gehzeit - 11.09 km Strecke

Heinrich-Hueter-Hütte 1766m - Öfapass 2291m - Lindauer Hütte 1744m

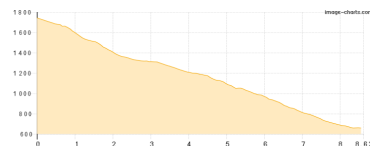


## Etappe 5

### Lindauer Hütte - Tschagguns

Wandern - 14 Hm Aufstieg - 1097 Hm Abstieg - **03:25** Stunden Gehzeit - 8.62 km Strecke

Lindauer Hütte 1744m - Tschagguns 659m





# Huttentoch juli 2019

## Mögliche Unterkünfte

Carschinahütte 2236 m, SAC, Dusche: nein, Tel: +41 79 418 22 80, mobil: 076 311 18 70, Schlafplätze: 85

Douglasshütte 1980 m, ÖAV, Dusche: ja, Tel: +43 5559 25951, Schlafplätze: 150

Heinrich-Hueter-Hütte 1766 m, ÖAV, Dusche: ja, Tel: +43 5556 76570, Schlafplätze: 80

Lindauer Hütte 1744 m, DAV, Dusche: ja, mobil: +43 664 5033456, Schlafplätze: 163