



Dolomiten2

Typ:
Etappen: **5**
Länge: **44.61 km**
Zeitraum: .. - ..

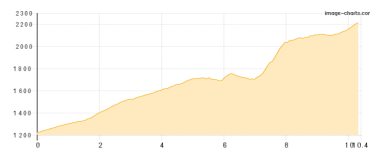
Gehzeit: **28:32 Stunden**
Aufstieg: **4552 Hm**
Abstieg: **3825 Hm**

Etappe 1

Cortina d Ampezzo - Rifugio Mietres - Rifugio San Forca

Wandern - 1147 Hm Aufstieg - 154 Hm Abstieg - **05:30** Stunden Gehzeit - 10.41 km Strecke

Cortina d Ampezzo 1220m - Rifugio Mietres 1700m - Rifugio San Forca 2215m



Etappe 2

Rifugio San Forca - Rifugio Col de Varda

Wandern - 546 Hm Aufstieg - 650 Hm Abstieg - **04:30** Stunden Gehzeit - 10.77 km Strecke

Rifugio San Forca 2215m - Rifugio Col de Varda 2115m



Etappe 3

Rifugio Col de Varda - Rifugio Fonda Savio - Rifugio Auronzo

Wandern - 952 Hm Aufstieg - 749 Hm Abstieg - **05:35** Stunden Gehzeit - 7.39 km Strecke

Rifugio Col de Varda 2115m - Rifugio Fonda-Savio 2367m - Rifugio Auronzo 2320m

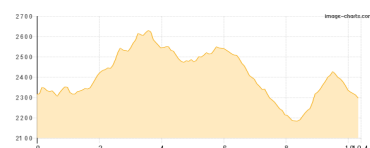


Etappe 4

Rifugio Auronzo - Carduccihütte

Wandern - 871 Hm Aufstieg - 898 Hm Abstieg - **06:00** Stunden Gehzeit - 10.41 km Strecke

Rifugio Auronzo 2320m - Carduccihütte 2297m

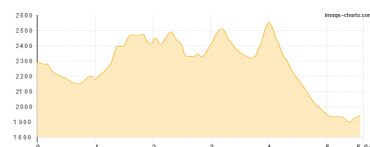


Etappe 5

Carduccihütte - Bertihütte

Wandern - 1036 Hm Aufstieg - 1374 Hm Abstieg - **06:55** Stunden Gehzeit - 5.64 km Strecke

Carduccihütte 2297m - Bertihütte 1950m





Dolomiten2

Mögliche Unterkünfte

Rifugio Mietres 1700 m, AV: k.A., Dusche: k.A., Schlafplätze: -

Rifugio San Forca 2215 m, AV: k.A., Dusche: k.A., Schlafplätze: -

Rifugio Col de Varda 2115 m, AV: k.A., Dusche: k.A., Schlafplätze: -

Rifugio Fonda-Savio 2367 m, AV: k.A., Dusche: k.A., Schlafplätze: -

Rifugio Auronzo 2320 m, CAI, Dusche: k.A., Schlafplätze: -

Carduccihütte 2297 m, AV: k.A., Dusche: k.A., Schlafplätze: -

Bertihütte 1950 m, AV: k.A., Dusche: k.A., Schlafplätze: -