



Steinernes Meer Umrahmung

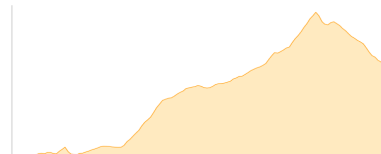
| | | | |
|-----------|--------------------------------|-----------|----------------------|
| Typ: | Hufeisen | Gehzeit: | 24:10 Stunden |
| Etappen: | 6 | Aufstieg: | 6127 Hm |
| Länge: | 58.86 km | Abstieg: | 5546 Hm |
| Zeitraum: | 00.00.0000 - 00.00.0000 | | |

Etappe 1

Steinernes Meer Umrahmung.1.Tag; Saletalm- Wasseralm- Teufelshörner.

Hochalpin - 1930 Hm Aufstieg - 876 Hm Abstieg - **04:00** Stunden Gehzeit - 12.17 km Strecke

Saletalm 609m - Wasseralm in der Röth 1423m - Großes Teufelshorn 2233m - Kleines Teufelshorn 2283m

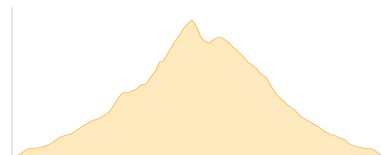


Etappe 2

Wasseralm - Gr.Teufelshorn -direckt zum Kleines Teufelshorn- Blühnbachtörl-Wasseralm

Hochalpin - 840 Hm Aufstieg - 840 Hm Abstieg - **02:20** Stunden Gehzeit - 7.41 km Strecke

Wasseralm in der Röth 1423m - Großes Teufelshorn 2233m - Kleines Teufelshorn 2283m - Wasseralm in der Röth 1423m

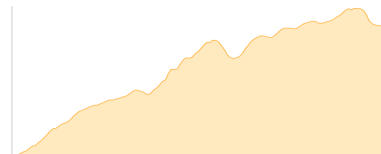


Etappe 3

2. von 5 Etappen. Wasseralm - - Brandhorn - Biwakschachtel Wildalmkirchl

Hochalpin - 1419 Hm Aufstieg - 208 Hm Abstieg - **06:30** Stunden Gehzeit - 7.9 km Strecke

Wasseralm in der Röth 1423m - Alpriedhorn 2351m - Brandhorn 2571m - Biwakschachtel Wildalmkirchl 2417m

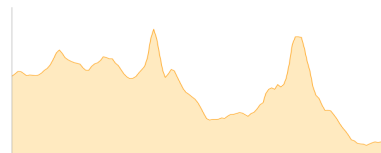


Etappe 4

3. Tag : Steinernes Meer Umrahmung. Biwak Wildalmkirchl - Schönfeldspitze - Riemannhaus

Hochalpin - 810 Hm Aufstieg - 980 Hm Abstieg - **04:50** Stunden Gehzeit - 8.77 km Strecke

Biwakschachtel Wildalmkirchl 2417m - Wildalmkirchl 2578m - Bonegg 2559m - Wasserfallscharte 2419m - Wasserfallscharte 2419m - Selbhorn 2654m - Buchauer Scharte 2266m - Riemannhaus 2177m - Schönfeldspitze 2653m



Etappe 5

4.Tag der Steinernen Meer Umrahmung. Riemannhaus -- Ingolstädter Haus

Hochalpin - 619 Hm Aufstieg - 655 Hm Abstieg - **04:15** Stunden Gehzeit - 8.2 km Strecke

Riemannhaus 2177m - Breithorn [S] 2504m - Mitterhorn (Steinernes Meer) 2491m - Achselhorn 2461m - Weißbachscharte 2240m - Ingolstädter Haus 2119m




Etappe 6

5. Tag: Ingolstädter Haus - Hochwies- Wimbachbrücke

Wandern - 509 Hm Aufstieg - 1987 Hm Abstieg - **02:15** Stunden Gehzeit - 14.41 km Strecke

Ingolstädter Haus 2119m - Wimbachschloss 957m - Wimbachbrücke 637m





Steinernes Meer Umrahmung

Mögliche Unterkünfte

Wasseralm in der Röth 1423 m, DAV, Dusche: nein, Tel: +49 8652 609 11 60, Schlafplätze: 40

Riemannhaus 2177 m, DAV, Dusche: ja, Tel: +43 6582 73300, Schlafplätze: 104

Ingolstädter Haus 2119 m, DAV, Dusche: ja, Tel: +43 6582 8353, mobil: +43 664 1605733, Schlafplätze: 115

Persönliche Anmerkungen

Lange Passagen sind weglos. Nicht bei Nebel gehen!