



# Poor Lechtal

Typ:  
Etappen: **5**  
Länge: **46.73 km**  
Zeitraum: .. - ..

Gehzeit: **30:59 Stunden**  
Aufstieg: **4668 Hm**  
Abstieg: **4772 Hm**

## Etappe 1

### Kaisers-Kaiserjochhaus

Wandern - 984 Hm Aufstieg - 106 Hm Abstieg - **04:25** Stunden Gehzeit - 7.02 km Strecke

Kaisers 1420m - Kaisers 1420m - Kaiserjochhaus 2310m

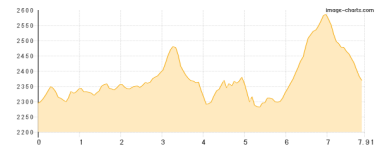


## Etappe 2

### Kaiserjochhaus-Ansbacher Hütte

Wandern - 837 Hm Aufstieg - 768 Hm Abstieg - **05:20** Stunden Gehzeit - 7.91 km Strecke

Kaiserjochhaus 2310m - Hinterseejoch 2482m - Ansbacher Hütte 2376m

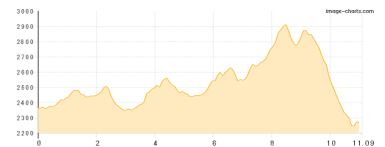


## Etappe 3

### Ansbacher Hütte-Augsburger Hütte

Wandern - 1290 Hm Aufstieg - 1394 Hm Abstieg - **08:30** Stunden Gehzeit - 11.09 km Strecke

Ansbacher Hütte 2376m - Roland-Ritter-Biwakschachtel 2608m - Dawinkopf 2968m - Augsburg Hütte 2298m

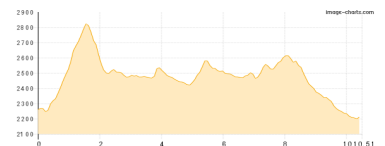


## Etappe 4

### Augsburger Hütte - Württemberger Haus

Wandern - 1164 Hm Aufstieg - 1209 Hm Abstieg - **07:35** Stunden Gehzeit - 10.51 km Strecke

Augsburger Hütte 2298m - Württemberger Haus 2220m

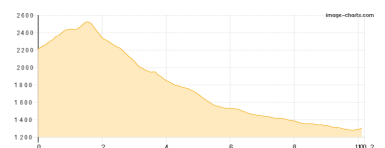


## Etappe 5

### Württemberg Haus-Madau

Wandern - 393 Hm Aufstieg - 1295 Hm Abstieg - **05:10** Stunden Gehzeit - 10.2 km Strecke

Württemberg Haus 2220m - Madau, Hermine 1307m





## Poor Lechtal

### Mögliche Unterkünfte

Kaiserjochhaus 2310 m, DAV, Dusche: ja, Tel: +43 664 1556533, Schlafplätze: 67

Ansbacher Hütte 2376 m, DAV, Dusche: ja, Tel: +43 676 8429 27 136, Schlafplätze: 81

Augsburger Hütte 2298 m, DAV, Dusche: k.A., Tel: +43 664 79 59 130, Schlafplätze: 64

Württembergischer Haus 2220 m, DAV, Dusche: nein, mobil: +43 664 4401244, Schlafplätze: 58

Madau, Hermine 1307 m, AV: k.A., Dusche: k.A., Schlafplätze: -