



Rätikon-Lünersee

Typ: **Hufeisen**
Etappen: **4**
Länge: **24.15 km**
Zeitraum: .. - ..

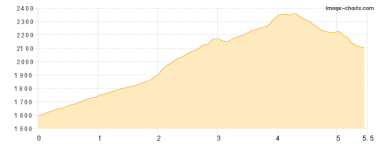
Gehzeit: **15:17 Stunden**
Aufstieg: **2295 Hm**
Abstieg: **2308 Hm**

Etappe 1

Malbun Jöraboda Bushaltestelle - Pfälzerhütte

Wandern - 824 Hm Aufstieg - 316 Hm Abstieg - **04:05** Stunden Gehzeit - 5.5 km Strecke

Malbun 1599m - Pfälzerhütte 2108m

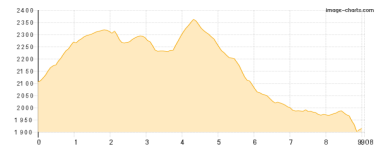


Etappe 2

Pfälzerhütte - Schesaplanahütte

Wandern - 459 Hm Aufstieg - 654 Hm Abstieg - **04:00** Stunden Gehzeit - 9.08 km Strecke

Pfälzerhütte 2108m - Schesaplanahütte 1908m

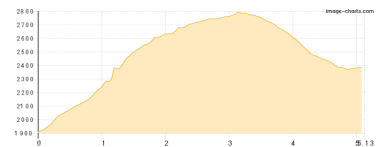


Etappe 3

Schesaplanahütte - Totalphütte

Wandern - 957 Hm Aufstieg - 484 Hm Abstieg - **04:50** Stunden Gehzeit - 5.13 km Strecke

Schesaplanahütte 1908m - Totalphütte 2385m



Etappe 4

Totalphütte - Lünerseebahn

Wandern - 55 Hm Aufstieg - 854 Hm Abstieg - **02:25** Stunden Gehzeit - 4.44 km Strecke

Totalphütte 2385m - Lünerseebahn 1568m





Rätikon-Lünersee

Mögliche Unterkünfte

Pfälzerhütte 2108 m, LAV, Dusche: k.A., Tel: +423 263 36 79, Schlafplätze: 62

Schesaplanahütte 1908 m, SAC, Dusche: ja, Tel: +41 81 3251163, Schlafplätze: 85

Totalphütte 2385 m, ÖAV, Dusche: ja, mobil: +43 664 2400260, Schlafplätze: 85