



Lechtaler_Alpen1

Typ: **Rundtour**
Etappen: **5**
Länge: **37.41 km**
Zeitraum: .. - ..

Gehzeit: **26:30 Stunden**
Aufstieg: **4095 Hm**
Abstieg: **4096 Hm**

Etappe 1

Gramais - Hanauer Hütte

Wandern - 1144 Hm Aufstieg - 586 Hm Abstieg - **05:45** Stunden Gehzeit - 6.36 km Strecke

Gramais 1328m - Hanauer Hütte 1922m



Etappe 2

Hanauer Hütte - Dremelspitze - Steinseehütte

Wandern - 795 Hm Aufstieg - 654 Hm Abstieg - **04:30** Stunden Gehzeit - 4.53 km Strecke

Hanauer Hütte 1922m - Dremelspitze 2733m - Steinseehütte 2061m

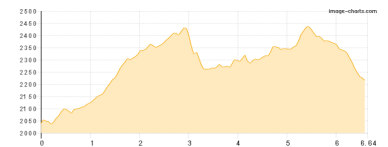


Etappe 3

Steinseehütte - Württemberger Haus

Wandern - 769 Hm Aufstieg - 599 Hm Abstieg - **04:35** Stunden Gehzeit - 6.64 km Strecke

Steinseehütte 2061m - Württemberger Haus 2220m

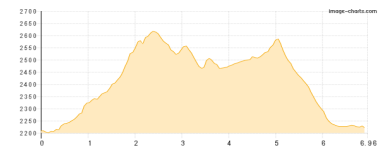


Etappe 4

Württembergischer Haus - Memminger Hütte

Wandern - 690 Hm Aufstieg - 676 Hm Abstieg - **04:30** Stunden Gehzeit - 6.96 km Strecke

Württembergischer Haus 2220m - Memminger Hütte 2242m

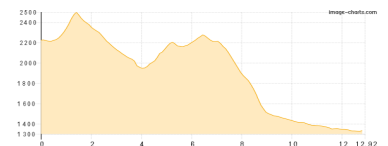


Etappe 5

Memminger Hütte - Gramais

Wandern - 697 Hm Aufstieg - 1581 Hm Abstieg - **07:05** Stunden Gehzeit - 12.92 km Strecke

Memminger Hütte 2242m - Gramais 1328m





Lechtaler_Alpen1

Mögliche Unterkünfte

Hanauer Hütte 1922 m, DAV, Dusche: ja, mobil: +43 664 2669149, Schlafplätze: 112

Steinseehütte 2061 m, ÖAV, Dusche: ja, mobil: +43 664 275 37 70, Schlafplätze: 84

Württembergischer Haus 2220 m, DAV, Dusche: nein, mobil: +43 664 4401244, Schlafplätze: 58

Memminger Hütte 2242 m, DAV, Dusche: ja, Tel: keins, Schlafplätze: 149