



Königssee Vol. 1

Typ:
Etappen: **3**
Länge: **31.81 km**
Zeitraum: .. - ..

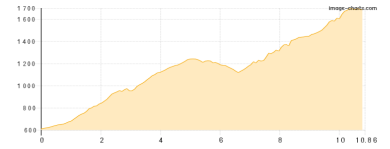
Gehzeit: **18:02 Stunden**
Aufstieg: **2633 Hm**
Abstieg: **2640 Hm**

Etappe 1

Dörf - Königsbachalm - Gotzenalm

Wandern - 1402 Hm Aufstieg - 328 Hm Abstieg - **06:40** Stunden Gehzeit - 10.86 km Strecke

Dörf 613m - Königsbachalm 1190m - Gotzenalm 1685m

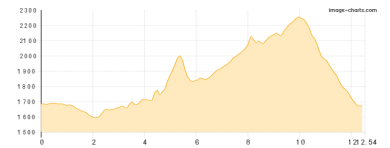


Etappe 2

Gotzenalm - Regenalm - Seeleinsee - Windschartenkopf - Schneibstein - Schneibsteinhaus

Wandern - 1078 Hm Aufstieg - 1098 Hm Abstieg - **07:20** Stunden Gehzeit - 12.54 km Strecke

Gotzenalm 1685m - Regenalm 1592m - Seeleinsee 1809m - Windschartenkopf 2211m - Schneibstein 2276m
- Schneibsteinhaus 1668m

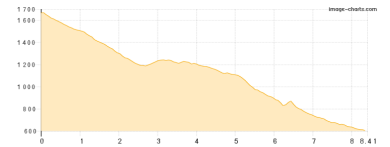


Etappe 3

Schneibsteinhaus - Königsbachalm - Kessel -BY-

Wandern - 153 Hm Aufstieg - 1214 Hm Abstieg - **04:00** Stunden Gehzeit - 8.41 km Strecke

Schneibsteinhaus 1668m - Königsbachalm 1190m - Kessel [BY] 604m





Königssee Vol. 1

Mögliche Unterkünfte

Gotzenalm 1685 m, AV: k.A., Dusche: nein, Tel: +49 8652 690900, Schlafplätze: 101

Schneibsteinhaus 1668 m, DAV, Dusche: k.A., Schlafplätze: -