



Schiern-Rosengarten

Typ:
Etappen: **5**
Länge: **38.97 km**
Zeitraum: .. - ..

Gehzeit: **22:57 Stunden**
Aufstieg: **3391 Hm**
Abstieg: **3392 Hm**

Etappe 1

Weisslahnbad - Sesselschwaige

Wandern - 933 Hm Aufstieg - 195 Hm Abstieg - **03:55** Stunden Gehzeit - 3.6 km Strecke

Weisslahnbad 1200m - Sesselschwaige 1933m

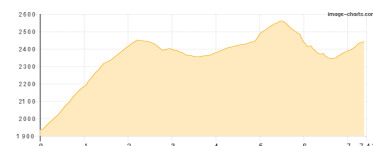


Etappe 2

Sesselschwaige - Tierser Alpl

Wandern - 862 Hm Aufstieg - 349 Hm Abstieg - **04:30** Stunden Gehzeit - 7.43 km Strecke

Sesselschwaige 1933m - Tierser Alpl 2440m

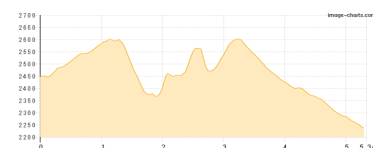


Etappe 3

Tierser Alpl - Vajolet-Hütte

Wandern - 521 Hm Aufstieg - 734 Hm Abstieg - **03:50** Stunden Gehzeit - 5.34 km Strecke

Tierser Alpl 2440m - Vajolet-Hütte 2243m

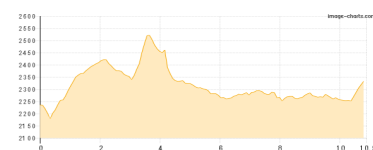


Etappe 4

Vajolet-Hütte - Christomannos - Kölner Hütte

Wandern - 746 Hm Aufstieg - 645 Hm Abstieg - **05:10** Stunden Gehzeit - 10.9 km Strecke

Vajolet-Hütte 2243m - Christomannos 2276m - Kölner Hütte 2337m

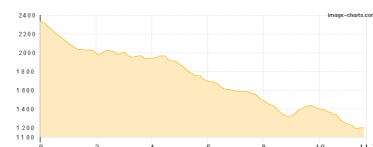


Etappe 5

Kölner Hütte - Weisslahnbad

Wandern - 329 Hm Aufstieg - 1469 Hm Abstieg - **05:30** Stunden Gehzeit - 11.7 km Strecke

Kölner Hütte 2337m - Haniger Schwaige 1911m - Weisslahnbad 1200m





Schiern-Rosengarten

Mögliche Unterkünfte

Tierser Alpl 2440 m, privat, Dusche: k.A., Schlafplätze: -

Vajolet-Hütte 2243 m, SAT, Dusche: k.A., Schlafplätze: -

Kölner Hütte 2337 m, CAI, Dusche: k.A., Tel: +39 0471 612033, mobil: +39 0335 6563512, Schlafplätze: 60