



Nationalpark Triglav

Typ:
Etappen: **5**
Länge: **34.45 km**
Zeitraum: .. - ..

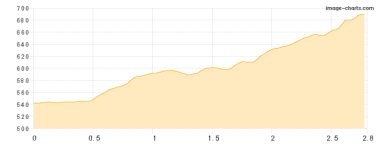
Gehzeit: **20:04 Stunden**
Aufstieg: **2970 Hm**
Abstieg: **2865 Hm**

Etappe 1

Stara Fuzina - Planinska koca na Vojah

Wandern - 165 Hm Aufstieg - 22 Hm Abstieg - **01:00** Stunden Gehzeit - 2.8 km Strecke

Stara Fuzina 542m - Planinska koca na Vojah 685m



Etappe 2

Planinska koca na Vojah - Planini Vodnikova

Wandern - 1260 Hm Aufstieg - 114 Hm Abstieg - **05:30** Stunden Gehzeit - 7.99 km Strecke

Planinska koca na Vojah 685m - Planini Vodnikova 1832m



Etappe 3

Planini Vodnikova - Dom Planika pod Triglavom - Triglavski dom

Wandern - 829 Hm Aufstieg - 169 Hm Abstieg - **03:40** Stunden Gehzeit - 4.48 km Strecke

Planini Vodnikova 1832m - Dom Planika pod Triglavom 2408m - Triglavski dom 2515m

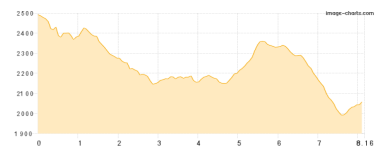


Etappe 4

Triglavski dom - Zasavska koca na Prehodavcih

Wandern - 539 Hm Aufstieg - 974 Hm Abstieg - **04:45** Stunden Gehzeit - 8.16 km Strecke

Triglavski dom 2515m - Zasavska koca na Prehodavcih 2071m

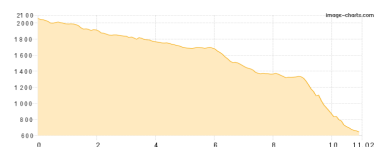


Etappe 5

Zasavska koca na Prehodavcih - Koca pri Triglavski jeseri - Koca pri Savici

Wandern - 177 Hm Aufstieg - 1586 Hm Abstieg - **05:10** Stunden Gehzeit - 11.02 km Strecke

Zasavska koca na Prehodavcih 2071m - Koca pri Triglavski jeseri 1685m - Koca pri Savici 648m





Nationalpark Triglav

Mögliche Unterkünfte

Planinska koca na Vojah 685 m, AV: k.A., Dusche: k.A., Schlafplätze: -

Planini Vodnikova 1832 m, AV: k.A., Dusche: k.A., Tel: +386 4 828 03 04, Schlafplätze: 40

Dom Planika pod Triglavom 2408 m, AV: k.A., Dusche: k.A., Tel: +386 51 614 773, Schlafplätze: 143

Triglavski dom 2515 m, AV: k.A., Dusche: k.A., Schlafplätze: -

Zasavska koca na Prehodavcih 2071 m, AV: k.A., Dusche: k.A., Tel: +386 51 614 781, Schlafplätze: 63

Koca pri Triglavski jeseri 1685 m, AV: k.A., Dusche: k.A., Schlafplätze: -

Koca pri Savici 648 m, AV: k.A., Dusche: k.A., Schlafplätze: -