



# Wandertrip 2019 Variante 1

Typ: **Rundtour**  
Etappen: **4**  
Länge: **35.31 km**  
Zeitraum: .. - ..

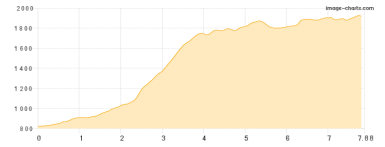
Gehzeit: **20:41 Stunden**  
Aufstieg: **3444 Hm**  
Abstieg: **2362 Hm**

## Etappe 1

### Talstation Nebelhornbahn - Edmund-Probst-Haus

Wandern - 1303 Hm Aufstieg - 213 Hm Abstieg - **05:45** Stunden Gehzeit - 7.88 km Strecke

Talstation Nebelhornbahn 823m - Edmund-Probst-Haus 1930m

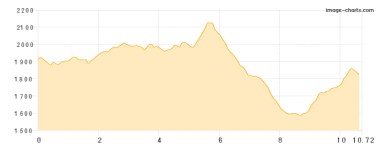


## Etappe 2

### Edmund-Probst-Haus - Prinz-Luitpold-Haus

Wandern - 817 Hm Aufstieg - 916 Hm Abstieg - **05:55** Stunden Gehzeit - 10.72 km Strecke

Edmund-Probst-Haus 1930m - Prinz-Luitpold-Haus 1846m

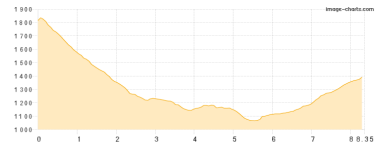


## Etappe 3

### Prinz-Luitpold-Haus - Schwarzenberghütte [BY]

Wandern - 438 Hm Aufstieg - 855 Hm Abstieg - **04:15** Stunden Gehzeit - 8.35 km Strecke

Prinz-Luitpold-Haus 1846m - Schwarzenberghütte [BY] 1380m

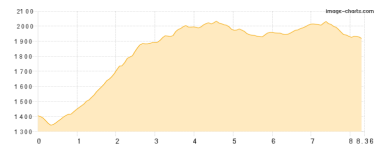


## Etappe 4

### Schwarzenberghütte [BY] - Edmund-Probst-Haus

Wandern - 886 Hm Aufstieg - 378 Hm Abstieg - **04:50** Stunden Gehzeit - 8.36 km Strecke

Schwarzenberghütte [BY] 1380m - Edmund-Probst-Haus 1930m





# Wandertrip 2019 Variante 1

## Mögliche Unterkünfte

Edmund-Probst-Haus 1930 m, DAV, Dusche: ja, Tel: +49 8322 4795, Schlafplätze: 125

Prinz-Luitpold-Haus 1846 m, DAV, Dusche: ja, Tel: +49 08322 700154, Schlafplätze: 172

Schwarzenberghütte [BY] 1380 m, DAV, Dusche: k.A., Schlafplätze: -