



Meraner Hohenweg über spronser Seeën

Typ: **Rundtour**
Etappen: **5**
Länge: **63.51 km**
Zeitraum: .. - ..

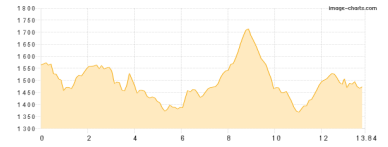
Gehzeit: **34:05 Stunden**
Aufstieg: **4887 Hm**
Abstieg: **4887 Hm**

Etappe 1

Giggelberg - Montferthof

Wandern - 969 Hm Aufstieg - 1075 Hm Abstieg - **07:05** Stunden Gehzeit - 13.84 km Strecke

Giggelberg 1572m - Montferthof 1458m

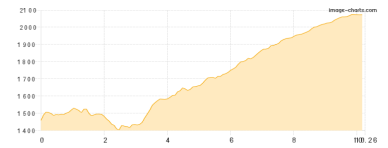


Etappe 2

Montferthof - Eishof

Wandern - 887 Hm Aufstieg - 271 Hm Abstieg - **04:50** Stunden Gehzeit - 10.26 km Strecke

Montferthof 1458m - Eishof 2076m

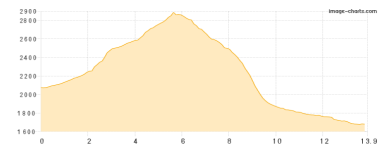


Etappe 3

Eishof - Zeppichl

Wandern - 868 Hm Aufstieg - 1260 Hm Abstieg - **07:10** Stunden Gehzeit - 13.9 km Strecke

Eishof 2076m - Zeppichl 1671m

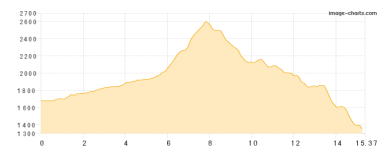


Etappe 4

Zeppichl - Hochmuth

Wandern - 1127 Hm Aufstieg - 1465 Hm Abstieg - **08:35** Stunden Gehzeit - 15.37 km Strecke

Zeppichl 1671m - Hochmuth 1361m

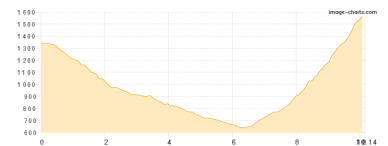


Etappe 5

Hochmuth - Giggelberg

Wandern - 1036 Hm Aufstieg - 816 Hm Abstieg - **06:20** Stunden Gehzeit - 10.14 km Strecke

Hochmuth 1361m - Giggelberg 1572m





Meraner Hohenweg über spronser Seeën

Mögliche Unterkünfte

Giggelberg 1572 m, AV: k.A., Dusche: k.A., Schlafplätze: -

Montferthof 1458 m, AV: k.A., Dusche: k.A., Schlafplätze: -

Eishof 2076 m, privat, Dusche: k.A., Tel: +39 473 420524, mobil: +39 3336 521974, Schlafplätze: -

Zeppichl 1671 m, AV: k.A., Dusche: k.A., Schlafplätze: -