



# Abisko - Narvik

Typ: **Strecke**  
Etappen: **4**  
Länge: **54.36 km**  
Zeitraum: .. - ..

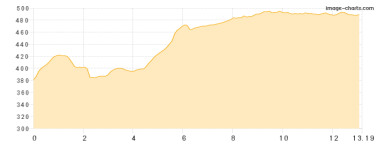
Gehzeit: **17:38 Stunden**  
Aufstieg: **1381 Hm**  
Abstieg: **1604 Hm**

## Etappe 1

### Abisko Turiststation - STF Abiskojaure Fjällstuga

Wandern - 191 Hm Aufstieg - 84 Hm Abstieg - **03:40** Stunden Gehzeit - 13.19 km Strecke

Abisko Turiststation 381m - STF Abiskojaure Fjällstuga 489m

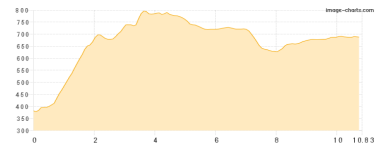


## Etappe 2

### Katterat - Hunddalshytta

Wandern - 543 Hm Aufstieg - 239 Hm Abstieg - **04:00** Stunden Gehzeit - 10.83 km Strecke

Katterat 382m - Hunddalshytta 687m

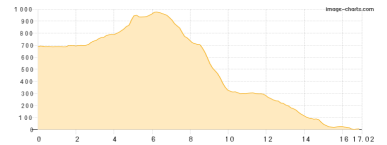


## Etappe 3

### Hunddalshytta - Beisfjord

Wandern - 361 Hm Aufstieg - 1042 Hm Abstieg - **05:55** Stunden Gehzeit - 17.02 km Strecke

Hunddalshytta 687m - Beisfjord 8m

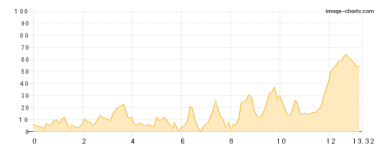


## Etappe 4

### Beisfjord - Narvik

Wandern - 286 Hm Aufstieg - 239 Hm Abstieg - **04:05** Stunden Gehzeit - 13.32 km Strecke

Beisfjord 8m - Narvik 50m





## Abisko - Narvik

### Mögliche Unterkünfte

STF Abiskojaure Fjällstuga 489 m, AV: k.A., Dusche: k.A., Schlafplätze: -

Hunddalshytta 687 m, AV: k.A., Dusche: k.A., Schlafplätze: -