



Alpenwanderung Q11

Typ: **Strecke**
Etappen: **5**
Länge: **52.31 km**
Zeitraum: .. - ..

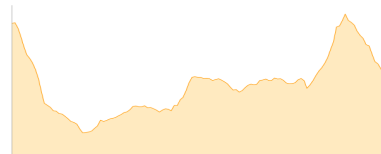
Gehzeit: **29:06 Stunden**
Aufstieg: **4134 Hm**
Abstieg: **4250 Hm**

Etappe 1

Jochberg - Staffelalm - Glaswandscharte - Tutzinger Hütte

Wandern - 710 Hm Aufstieg - 914 Hm Abstieg - **05:35** Stunden Gehzeit - 11.22 km Strecke

Jochberg [TÖL] 1565m - Staffelalm 1317m - Glaswandscharte 1341m - Tutzinger Hütte 1325m

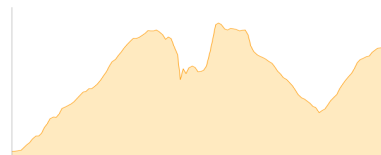


Etappe 2

Tutzinger Hütte - Benediktenwand - Latschenkopf

Wandern - 897 Hm Aufstieg - 571 Hm Abstieg - **04:50** Stunden Gehzeit - 5.36 km Strecke

Tutzinger Hütte 1325m - Benediktenwand 1801m - Latschenkopf (Lenggries) 1712m

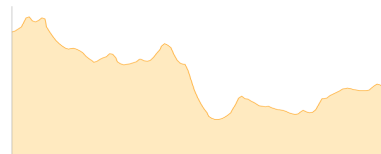


Etappe 3

Latschenkopf - Brauneck Gipfel

Wandern - 229 Hm Aufstieg - 341 Hm Abstieg - **01:45** Stunden Gehzeit - 2.4 km Strecke

Latschenkopf (Lenggries) 1712m

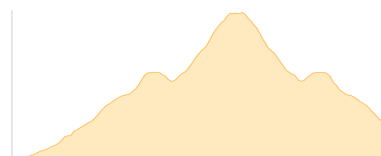


Etappe 4

Rasthütte Engalm - Sonnjoch - Binsalm-Niederleger

Wandern - 1336 Hm Aufstieg - 1030 Hm Abstieg - **08:00** Stunden Gehzeit - 11.8 km Strecke

Rasthütte Engalm 1227m - Sonnjoch 2457m - Binsalm-Niederleger 1502m

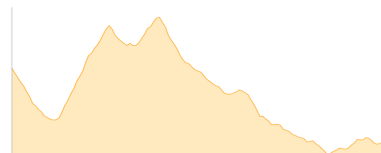


Etappe 5

Binsalm-Niederleger - Falkenhütte - Kleiner Ahornboden - Weg zur Jagdhütte

Wandern - 962 Hm Aufstieg - 1394 Hm Abstieg - **09:00** Stunden Gehzeit - 21.54 km Strecke

Binsalm-Niederleger 1502m - Falkenhütte [T] 1846m - Kleiner Ahornboden 1400m





Alpenwanderung Q11

Mögliche Unterkünfte

Staffelalm 1317 m, AV: k.A., Dusche: k.A., Schlafplätze: -

Tutzinger Hütte 1325 m, DAV, Dusche: k.A., Tel: +49 8857 8992765, mobil: +49 175 1641690, Schlafplätze: 91

Binsalm-Niederleger 1502 m, privat, Dusche: k.A., Schlafplätze: -

Falkenhütte [T] 1846 m, DAV, Dusche: k.A., Tel: +43 5245 245, Schlafplätze: 130

Kleiner Ahornboden 1400 m, AV: k.A., Dusche: k.A., Schlafplätze: -