



Alpenüberquerung 09/2019

Typ:
Etappen: **6**
Länge: **131 km**
Zeitraum: .. - ..

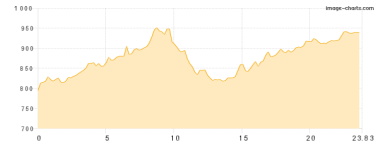
Gehzeit: **47:50 Stunden**
Aufstieg: **5115 Hm**
Abstieg: **4952 Hm**

Etappe 1

Wildbad Kreuth - Achenkirch

Wandern - 518 Hm Aufstieg - 378 Hm Abstieg - **07:10** Stunden Gehzeit - 23.83 km Strecke

Schanz 793m - Scholastika 934m

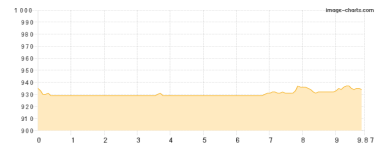


Etappe 2

Scholastika - Maurach Seespitz

Wandern - 29 Hm Aufstieg - 28 Hm Abstieg - **02:35** Stunden Gehzeit - 9.87 km Strecke

Scholastika 934m - Seespitz 931m

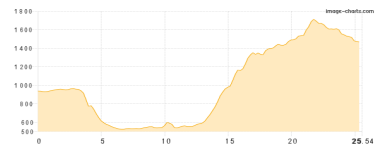


Etappe 3

Maurach Seespitz - Hochfügen

Wandern - 1446 Hm Aufstieg - 915 Hm Abstieg - **10:20** Stunden Gehzeit - 25.54 km Strecke

Seespitz 931m - Hochfügen 1474m

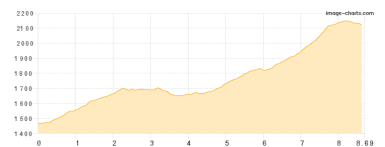


Etappe 4

Hochfügen - Rastkogelhütte

Wandern - 817 Hm Aufstieg - 171 Hm Abstieg - **04:15** Stunden Gehzeit - 8.69 km Strecke

Hochfügen 1474m - Rastkogelhütte 2124m



Etappe 5

Rastkogelhütte - Pfitscher-Joch-Haus

Wandern - 2054 Hm Aufstieg - 1908 Hm Abstieg - **16:00** Stunden Gehzeit - 40.7 km Strecke

Rastkogelhütte 2124m - Pfitscher-Joch-Haus 2276m

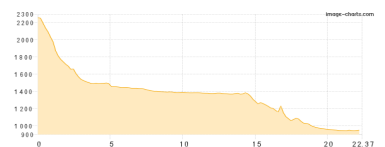


Etappe 6

Pfitscherjoch-Haus - Sterzing

Wandern - 251 Hm Aufstieg - 1552 Hm Abstieg - **07:35** Stunden Gehzeit - 22.37 km Strecke

Pfitscher-Joch-Haus 2276m - Sterzing 956m





Alpenüberquerung 09/2019

Mögliche Unterkünfte

Rastkogelhütte 2124 m, DAV, Dusche: ja, Tel: +43 664 920 75 23, mobil: +43 680 2257124, Schlafplätze: 80

Pfitscher-Joch-Haus 2276 m, privat, Dusche: k.A., Tel: +39 0472 630119, Schlafplätze: 30