



2019 - Jonny+Max

Typ: **Rundtour**
Etappen: **5**
Länge: **37.42 km**
Zeitraum: .. - ..

Gehzeit: **23:25 Stunden**
Aufstieg: **3504 Hm**
Abstieg: **3509 Hm**

Etappe 1

Vent - Martin-Busch-Hütte

Wandern - 766 Hm Aufstieg - 150 Hm Abstieg - **03:50** Stunden Gehzeit - 7.49 km Strecke

Vent 1895m - Martin-Busch-Hütte 2501m

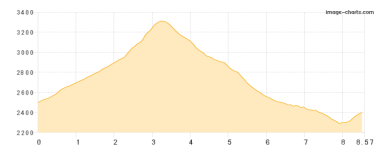


Etappe 2

Martin-Busch-Hütte - Saykogel - Hochjoch-Hospiz

Hochalpin - 953 Hm Aufstieg - 1045 Hm Abstieg - **06:20** Stunden Gehzeit - 8.57 km Strecke

Martin-Busch-Hütte 2501m - Saykogel 3355m - Hochjoch-Hospiz 2413m



Etappe 3

Hochjoch-Hospiz - Mittlere Guslarspitze - Vernagthütte

Hochalpin - 792 Hm Aufstieg - 449 Hm Abstieg - **04:15** Stunden Gehzeit - 5.58 km Strecke

Hochjoch-Hospiz 2413m - Mittlere Guslarspitze 3128m - Vernagthütte 2755m

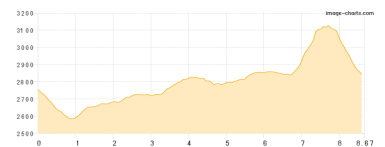


Etappe 4

Vernagthütte - Urkundolm - Breslauer Hütte

Hochalpin - 707 Hm Aufstieg - 618 Hm Abstieg - **04:40** Stunden Gehzeit - 8.67 km Strecke

Vernagthütte 2755m - Urkundkolm 3134m - Breslauer Hütte 2844m

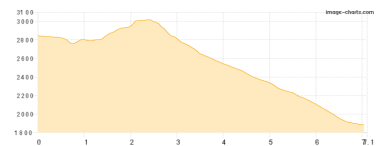


Etappe 5

Breslauer Hütte - Wildes Mannle - Vent

Hochalpin - 286 Hm Aufstieg - 1247 Hm Abstieg - **04:20** Stunden Gehzeit - 7.1 km Strecke

Breslauer Hütte 2844m - Wildes Mannle 3019m - Vent 1895m





2019 - Jonny+Max

Mögliche Unterkünfte

Martin-Busch-Hütte 2501 m, DAV, Dusche: k.A., Tel: +43 5254 8130, Schlafplätze: 150

Hochjoch-Hospiz 2413 m, DAV, Dusche: ja, Tel: +43 676 6305998, mobil: +43 720 347821, Schlafplätze: 60

Vernagthütte 2755 m, DAV, Dusche: ja, Tel: +43 5254 8128, mobil: +43 664 1412119, Schlafplätze: 172

Breslauer Hütte 2844 m, DAV, Dusche: ja, Tel: +43 5254 8156, mobil: +43 664 5300898, Schlafplätze: 160