



# U+C Seiser Alm Wanderung

Typ: **Rundtour**  
Etappen: **5**  
Länge: **40.73 km**  
Zeitraum: **.. - ..**

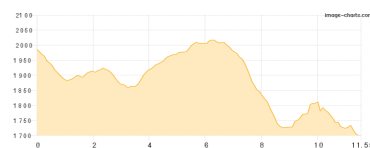
Gehzeit: **19:15 Stunden**  
Aufstieg: **2614 Hm**  
Abstieg: **2615 Hm**

## Etappe 1

### Alternative Etappe 1: Bergstation Mont Suc - Schlernbodenhütte

Wandern - 364 Hm Aufstieg - 649 Hm Abstieg - **04:10** Stunden Gehzeit - 11.55 km Strecke

Mont Sëuc 2000m - Schlernbodenhütte 1700m

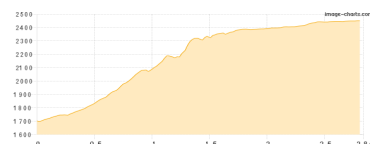


## Etappe 2

### Alternative Etappe 2: Schlernbodenhütte - Schlernhaus

Wandern - 839 Hm Aufstieg - 91 Hm Abstieg - **03:20** Stunden Gehzeit - 2.84 km Strecke

Schlernbodenhütte 1700m - Schlernhaus 2457m



## Etappe 3

### Alternative Etappe 3: Schlernhaus - Plattkofelhütte

Wandern - 574 Hm Aufstieg - 719 Hm Abstieg - **04:50** Stunden Gehzeit - 11.9 km Strecke

Schlernhaus 2457m - Plattkofelhütte 2300m



## Etappe 4

### Alternative Etappe 4: Plattkofelhütte - Langkofelhütte

Wandern - 373 Hm Aufstieg - 426 Hm Abstieg - **02:40** Stunden Gehzeit - 4.67 km Strecke

Plattkofelhütte 2300m - Piz da Uridl 2101m - Langkofelhütte 2253m

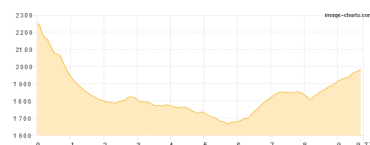


## Etappe 5

### Alternative Etappe 5: Langkofelhütte - Bergstation Mont Suc

Wandern - 464 Hm Aufstieg - 730 Hm Abstieg - **04:15** Stunden Gehzeit - 9.77 km Strecke

Langkofelhütte 2253m - Mont Sëuc 2000m





## U+C Seiser Alm Wanderung

### Mögliche Unterkünfte

Schlernbodenhütte 1700 m, AVS, Dusche: k.A., Tel: +39 0471 705345, mobil: +39 349 7732356, Schlafplätze: 22

Schlernhaus 2457 m, CAI, Dusche: k.A., Schlafplätze: -

Plattkofelhütte 2300 m, AV: k.A., Dusche: k.A., Schlafplätze: -

Langkofelhütte 2253 m, CAI, Dusche: k.A., Tel: +39 0471 792323, mobil: +39 0335 6279567, Schlafplätze: -