



Hüttentour Rosengarten B&H V2 – Ciampedie

Typ:	Strecke	Gehzeit:	14:02 Stunden
Etappen:	4	Aufstieg:	2466 Hm
Länge:	19.47 km	Abstieg:	1670 Hm
Zeitraum:	.. - ..		

Etappe 1

Weisslahnbad - Tierser Alpl

Wandern - 1314 Hm Aufstieg - 63 Hm Abstieg - **05:30** Stunden Gehzeit - 7.35 km Strecke

Weisslahnbad 1200m - Tierser Alpl 2440m

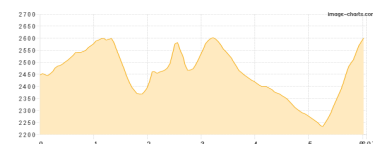


Etappe 2

Tierser Alpl - Gartlhütte

Wandern - 905 Hm Aufstieg - 750 Hm Abstieg - **05:15** Stunden Gehzeit - 6.07 km Strecke

Tierser Alpl 2440m - Gartlhütte 2621m

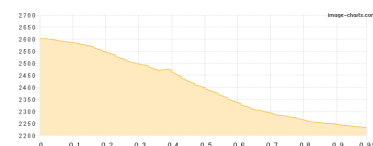


Etappe 3

Gartlhütte - Vajolet-Hütte

Wandern - 9 Hm Aufstieg - 376 Hm Abstieg - **00:55** Stunden Gehzeit - 0.99 km Strecke

Gartlhütte 2621m - Vajolet-Hütte 2243m

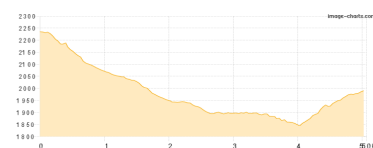


Etappe 4

Vajolet-Hütte - Ciampedie

Wandern - 238 Hm Aufstieg - 481 Hm Abstieg - **02:25** Stunden Gehzeit - 5.06 km Strecke

Vajolet-Hütte 2243m - Ciampedie 1998m





Hüttentour Rosengarten B&H V2 – Ciampedie

Mögliche Unterkünfte

Tierser Alpl 2440 m, privat, Dusche: k.A., Schlafplätze: -

Garlhütte 2621 m, privat, Dusche: k.A., Schlafplätze: -

Vajolet-Hütte 2243 m, SAT, Dusche: k.A., Schlafplätze: -

Ciampedie 1998 m, CAI-SAT, Dusche: k.A., Schlafplätze: -